20 m
27 m
10 m
18 m
R8.0
R20.0
R20.0
0PP=EST.0+0,000m
PC=EST.0+13,006m
PT=EST.0+27,356m
PC=EST.1+7,256m
PT=EST.2+15,706m
PF=EST.3+0,688m
PF=EST.4+2,868m
PF=EST.4+6,083m
Curva1
AC: 0°56'15"
Tg: 1,636m
Raio: 200,000m
DC: 3,272m
Curva2
AC: 8°09'13"
Tg: 14,255m
Raio: 200,000m
DC: 28,461m
Curva3
AC: 67°33'06"
Tg: 12,582m
Raio: 18,812m
DC: 22,180m
PARE
NOME DA RUA
2131
Marco de Cano PVC
MARCO DE CANO DE PVC
BORDO DO ASFALTO
NIVEL D'AGUA C= 36.320
NIVEL D'AGUA C= 36.260
NIVEL D'AGUA C= 36.230
NIVEL D'AGUA C= 36.680
NIVEL D'AGUA C= 36.540
TUBO CIMA C= 39.220
BUEIRO D= 0,50m
TUBO CIMA C= 39.070
BUEIRO D= 0,60m
TUBO CIMA C= 38.560
TUBO CIMA C= 37.860
TUBO CIMA C= 36.440
TUBO CIMA C= 40.360
BUEIRO D= 0,30m
TUBO CIMA C= 43.720
BUEIRO D= 0,20m
RIO RACHADEL
CERCA DE ARAME
PORTEIRA
RAMPA
MURO
ESCADA
ESCADA DE CONCRETO
RAMPA DE CONCRETO
RAMPA DE ACESSO
RAMPA DE ACESSO
RAMPA DE ACESS

PERFIL LONGITUDINAL – Acesso

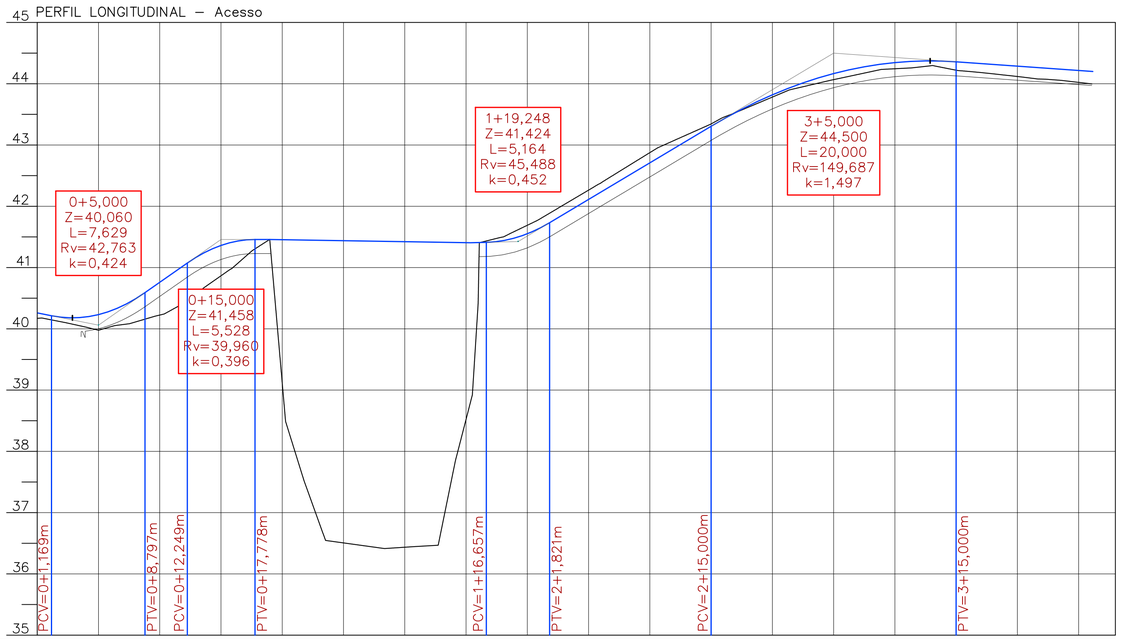

| | | |

SEÇÕES - RUA GERAL (ASFALTO)

ESTACA: 0+5.000m
Cota do Terreno: 41.891
Cota do Terrapleno:
Cota do Projeto:

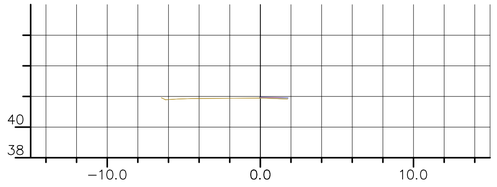

ESTACA: 0+10.000m
Cota do Terreno: 41.545
Cota do Terrapleno:
Cota do Projeto:

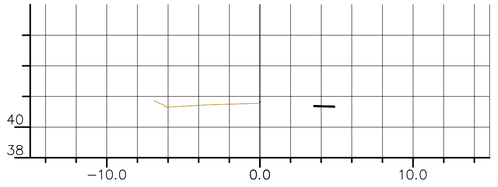

ESTACA: 0+16.672m
Cota do Terreno: 41.142
Cota do Terrapleno:
Cota do Projeto:

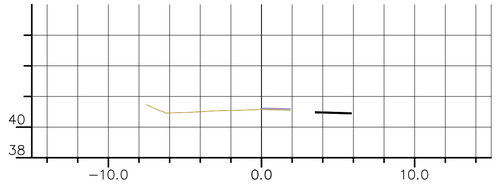

ESTACA: 1+0.000m
Cota do Terreno: 40.943
Cota do Terrapleno:
Cota do Projeto:

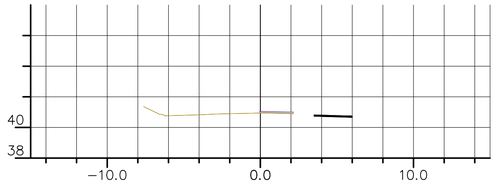

ESTACA: 1+10.000m
Cota do Terreno: 40.414
Cota do Terrapleno:
Cota do Projeto:

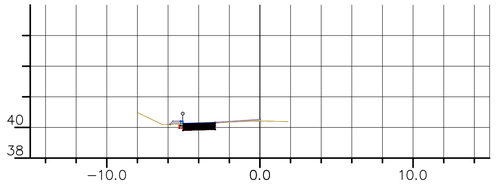

ESTACA: 2+0.000m
Cota do Terreno: 40.024
Cota do Terrapleno:
Cota do Projeto:

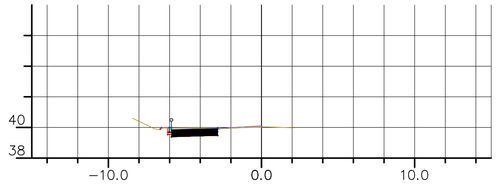

ESTACA: 2+10.000m
Cota do Terreno: 39.751
Cota do Terrapleno:
Cota do Projeto:

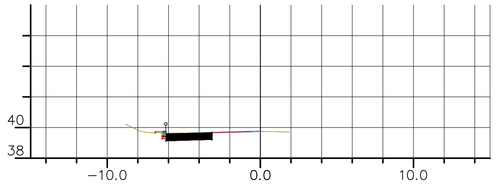

ESTACA: 3+0.000m
Cota do Terreno: 39.534
Cota do Terrapleno:
Cota do Projeto:

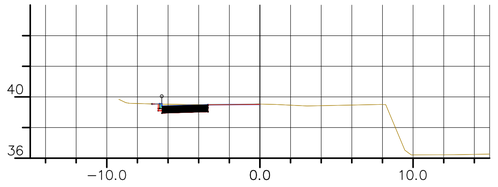

ESTACA: 3+4.017m
Cota do Terreno: 39.472
Cota do Terrapleno:
Cota do Projeto:

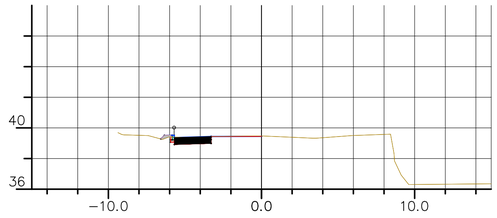

ESTACA: 3+10.000m
Cota do Terreno: 39.391
Cota do Terrapleno:
Cota do Projeto:

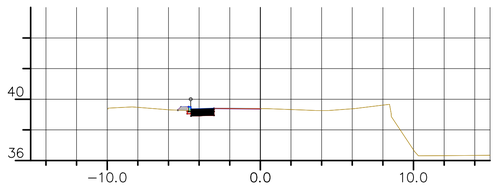

ESTACA: 3+15.246m
Cota do Terreno: 39.371
Cota do Terrapleno:
Cota do Projeto:

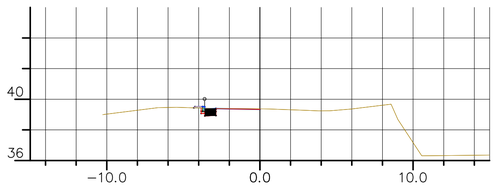

ESTACA: 4+0.000m
Cota do Terreno: 39.389
Cota do Terrapleno:
Cota do Projeto:

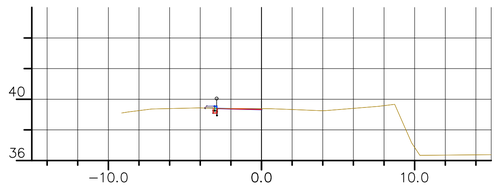

LEGENDA

- SUPERFÍCIE DE PROJETO/ACABADA TOP
- SUPERFÍCIE DE TERRAPLENAGEM/DATUM
- TERRENO NATURAL

VOLUME TOTAL Rua Geral							
Estaca	Área de Corte (m²)	Área de Aterro (m²)	Volume de Corte (m3)	Volume de Aterro (m3)	Volum. Corte Acum. (m3)	Volum Aterro Acum. (m3)	Volume Líquido (m3)
0+5,00m	0,00	0,09	0.00	0,00	0,00	0,00	0,00
0+10,00m	0,00	0,00	0.00	0,24	0,00	0,24	-0,24
0+16,67m	0,00	0,14	0.00	0,48	0,00	0,71	-0,71
1+0,00m	0,00	0,17	0.00	0,54	0,00	1,25	-1,25
1+10,00m	1,01	0,21	5.05	1,94	5,05	3,19	1,86
2+0,00m	1,64	0,10	13.24	1,57	18,29	4,75	13,54
2+10,00m	1,54	0,03	15.89	0,64	34,18	5,40	28,78
3+0,00m	1,69	0,00	16.13	0,15	50,31	5,54	44,77
3+4,02m	1,01	0,09	5.42	0,18	55,73	5,72	50,01
3+10,00m	0,32	0,11	4.24	0,63	59,97	6,35	53,62
3+15,25m	0,48	0,04	2.20	0,41	62,17	6,76	55,41
4+0,00m	0,17	0,06	1.62	0,24	63,79	7,00	56,79

PROJETO DE PAVIMENTAÇÃO

MUNICÍPIO
ANTÔNIO CARLOS - SC

OBRA
RUA DE ACESSO E ESTACIOANEMTNO DA UBS DO RACHADEL

CONTEÚDO
SEÇÕES TRANSVERSAIS DE TERRAPLANAGEM
ESC. 1:200

PROJETO
VINICIUS FELLER
Engenheiro Civil
CREA/SC 147.982-3

APROVAÇÃO DA PREFEITURA

REVISÃO
VERSÃO INICIAL

DATA
FEVEREIRO/2026

PRANCHA
03/05

ASSOCIAÇÃO DOS MUNICÍPIOS
DA REGIÃO DA GRANDE FLORIANÓPOLIS
"GRANFPOLIS"
ASSESSORIA DE ENGENHARIA E ARQUITETURA

ANC.26.URB.02.PAV.PRB.dwg
25.02.2026

SEÇÕES - RUA DE ACESSO (LAJOTAS)

LEGENDA

- SUPERFÍCIE DE PROJETO/ACABADA TOP
- SUPERFÍCIE DE TERRAPLENAGEM/DATUM
- TERRENO NATURAL

ESTACA: 0+0.000m
Cota do Terreno: 40.170
Cota do Terrapleno:
Cota do Projeto:

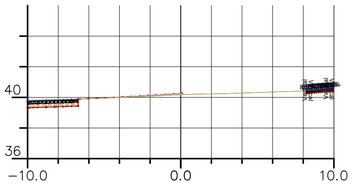

ESTACA: 0+10.000m
Cota do Terreno: 40.225
Cota do Terrapleno:
Cota do Projeto:

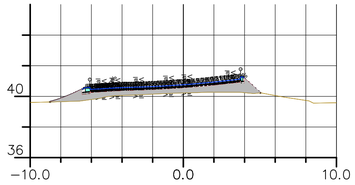

ESTACA: 0+13.006m
Cota do Terreno: 40.576
Cota do Terrapleno:
Cota do Projeto:

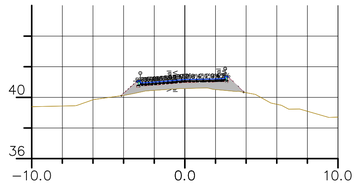

ESTACA: 0+14.642m
Cota do Terreno: 40.815
Cota do Terrapleno:
Cota do Projeto:

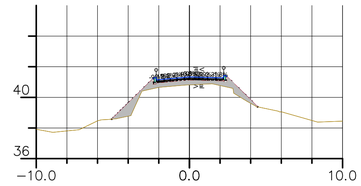

ESTACA: 0+16.278m
Cota do Terreno: 41.054
Cota do Terrapleno:
Cota do Projeto:

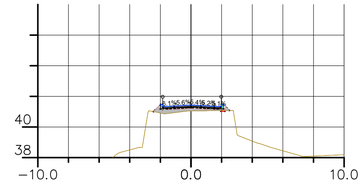

ESTACA: 0+19.045m
Cota do Terreno: 41.305
Cota do Terrapleno:
Cota do Projeto:

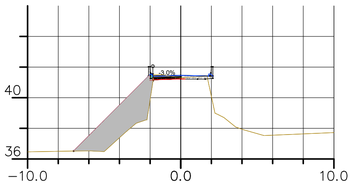

ESTACA: 1+7.256m
Cota do Terreno: 36.444
Cota do Terrapleno:
Cota do Projeto:

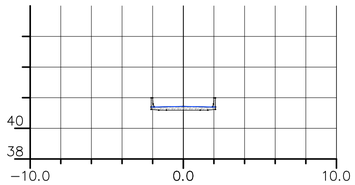

ESTACA: 1+16.028m
Cota do Terreno: 40.837
Cota do Terrapleno:
Cota do Projeto:

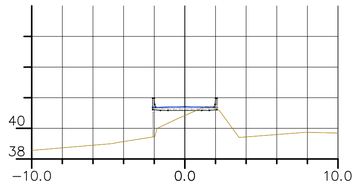

ESTACA: 2+0.000m
Cota do Terreno: 41.690
Cota do Terrapleno:
Cota do Projeto:

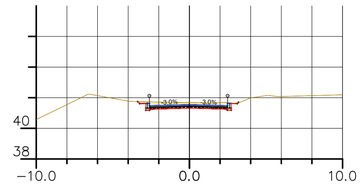

ESTACA: 2+1.487m
Cota do Terreno: 41.848
Cota do Terrapleno:
Cota do Projeto:

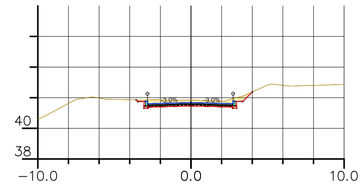

ESTACA: 2+10.000m
Cota do Terreno: 42.876
Cota do Terrapleno:
Cota do Projeto:

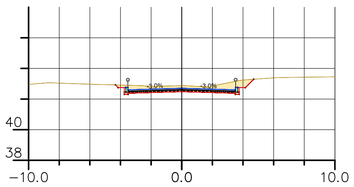

ESTACA: 2+15.717m
Cota do Terreno: 43.423
Cota do Terrapleno:
Cota do Projeto:

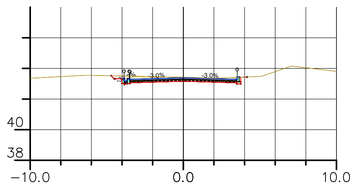

ESTACA: 3+0.000m
Cota do Terreno: 43.782
Cota do Terrapleno:
Cota do Projeto:

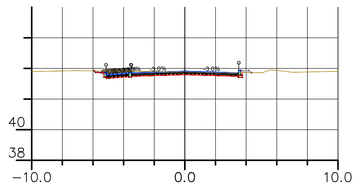

ESTACA: 3+0.688m
Cota do Terreno: 43.840
Cota do Terrapleno:
Cota do Projeto:

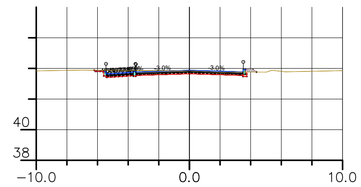

ESTACA: 3+10.000m
Cota do Terreno: 44.245
Cota do Terrapleno:
Cota do Projeto:

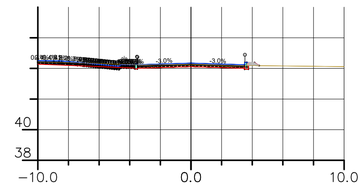

ESTACA: 3+11.778m
Cota do Terreno: 44.267
Cota do Terrapleno:
Cota do Projeto:

ESTACA: 4+0.000m
Cota do Terreno: 44.118
Cota do Terrapleno:
Cota do Projeto:

ESTACA: 4+2.868m
Cota do Terreno: 44.066
Cota do Terrapleno:
Cota do Projeto:

ESTACA: 4+6.083m
Cota do Terreno: 43.997
Cota do Terrapleno:
Cota do Projeto:

VOLUME TOTAL Acesso

Estaca	Área de Corte (m²)	Área de Aterro (m²)	Volume de Corte (m3)	Volume de Aterro (m3)	Volum. Corte Acum. (m3)	Volum Aterro Acum. (m3)	Volume Líquido (m3)
0+0,00m	1,80	0,25	0.00	0,00	0,00	0,00	0,00
0+10,00m	0,00	4,98	9.00	26,17	9,00	26,17	-17,16
0+13,01m	0,00	2,91	0.00	11,87	9,00	38,03	-29,03
0+14,64m	0,00	3,24	0.00	5,04	9,00	43,07	-34,07
0+16,28m	0,01	0,67	0.01	3,21	9,01	46,27	-37,26
0+19,04m	0,41	8,74	0.58	13,02	9,60	59,30	-49,70
1+7,26m	0,00	0,00	1.68	35,89	11,28	95,19	-83,91
1+16,03m	0,00	0,07	0.00	0,33	11,28	95,51	-84,24
2+0,00m	2,38	0,00	4.72	0,15	15,99	95,66	-79,67
2+1,49m	2,87	0,00	3.90	0,00	19,89	95,66	-75,77
2+10,00m	3,97	0,00	29.18	0,00	49,08	95,66	-46,58
2+15,72m	2,41	0,00	18.26	0,00	67,34	95,66	-28,32
3+0,00m	1,72	0,07	8.84	0,14	76,18	95,81	-19,62
3+0,69m	1,68	0,08	1.17	0,05	77,35	95,86	-18,50
3+10,00m	1,19	0,11	13.55	0,69	90,91	96,55	-5,64
3+11,78m	1,20	0,15	2.16	0,18	93,07	96,72	-3,66
4+0,00m	1,18	0,12	10.12	0,87	103,18	97,59	5,59
4+2,87m	1,17	0,18	3.56	0,34	106,75	97,94	8,81
4+6,08m	0,94	0,38	3.39	0,90	110,14	98,83	11,31

PROJETO DE PAVIMENTAÇÃO

MUNICÍPIO
ANTÔNIO CARLOS - SC

OBRA
RUA DE ACESSO E ESTACIOANEMTNO DA UBS DO RACHADEL

CONTEÚDO
SEÇÕES TRANSVERSAIS DE TERRAPLANAGEM
ESC. 1:200

PROJETO
VINICIUS FELLER
Engenheiro Civil
CREA/SC 147.982-3

APROVAÇÃO DA PREFEITURA

REVISÃO	DATA	PRANCHA
VERSÃO INICIAL	FEVEREIRO/2026	04/05

ASSOCIAÇÃO DOS MUNICÍPIOS
DA REGIÃO DA GRANDE FLORIANÓPOLIS
"GRANFPOLIS"
ASSESSORIA DE ENGENHARIA E ARQUITETURA

ANC.26.URB.02.PAV.PRB.dwg
25.02.2026

SEÇÕES - ESTACIONAMENTO (PAVER)

LEGENDA

- SUPERFÍCIE DE PROJETO/ACABADA TOP
- SUPERFÍCIE DE TERRAPLENAGEM/DATUM
- TERRENO NATURAL

ESTACA: 0+0.000m
Cota do Terreno: 44.293
Cota do Terrapleno:
Cota do Projeto:

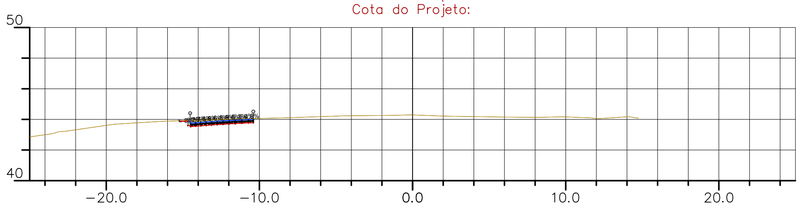

ESTACA: 0+10.000m
Cota do Terreno: 44.625
Cota do Terrapleno: 44.339
Cota do Projeto: 44.569

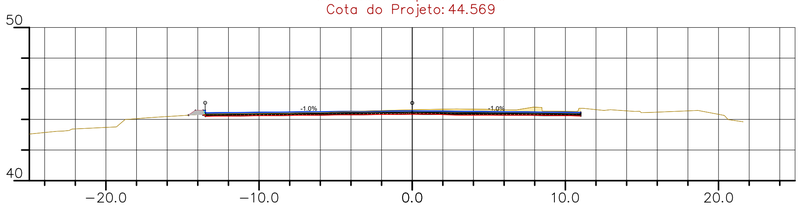

ESTACA: 1+0.000m
Cota do Terreno: 44.763
Cota do Terrapleno:
Cota do Projeto:

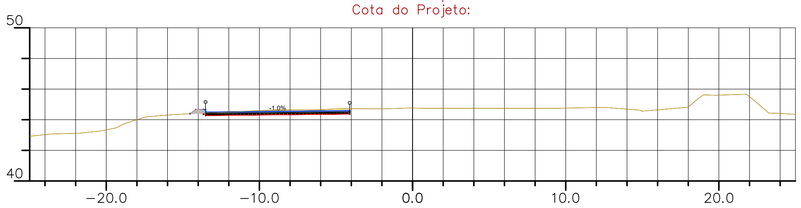

ESTACA: 1+10.000m
Cota do Terreno: 44.604
Cota do Terrapleno: 44.478
Cota do Projeto: 44.708

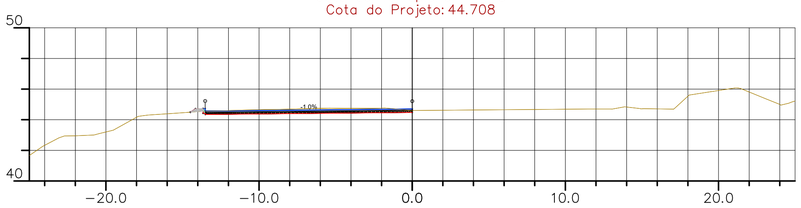

ESTACA: 2+0.000m
Cota do Terreno: 44.639
Cota do Terrapleno: 44.525
Cota do Projeto: 44.755

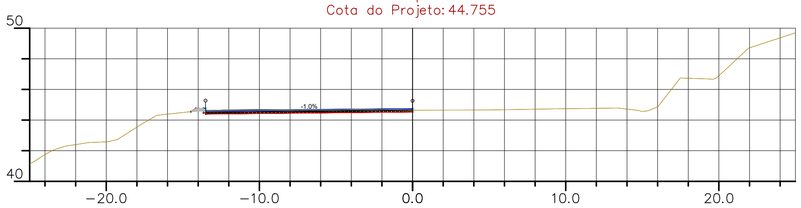

ESTACA: 2+10.000m
Cota do Terreno: 44.692
Cota do Terrapleno: 44.542
Cota do Projeto: 44.772

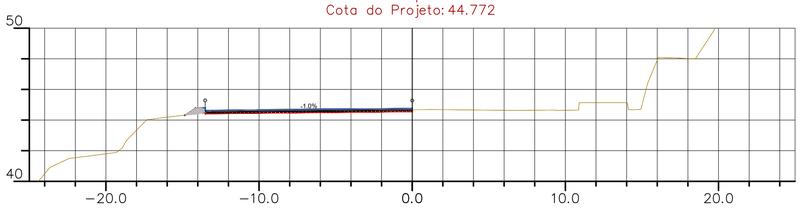

ESTACA: 3+0.000m
Cota do Terreno: 44.718
Cota do Terrapleno: 44.560
Cota do Projeto: 44.758

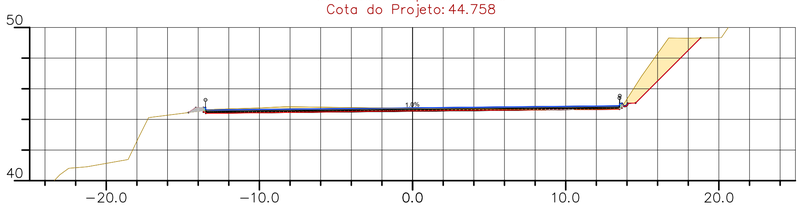

ESTACA: 3+10.000m
Cota do Terreno: 44.843
Cota do Terrapleno: 44.585
Cota do Projeto: 44.735

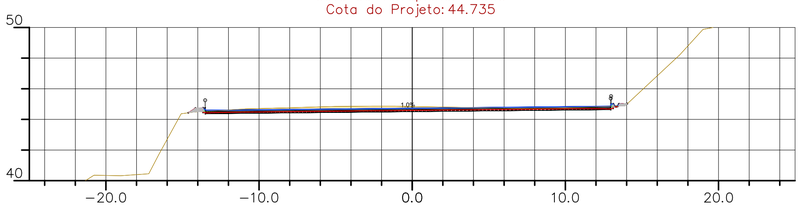

ESTACA: 3+10.159m
Cota do Terreno: 44.846
Cota do Terrapleno: 44.585
Cota do Projeto: 44.735

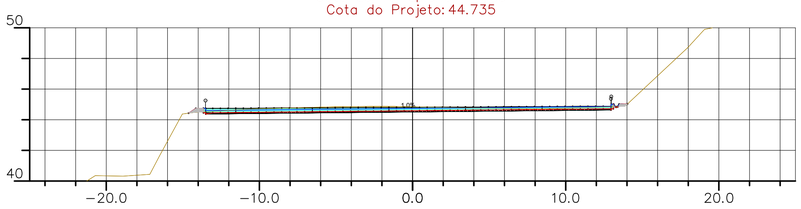

VOLUME TOTAL Estacionamento-Centro							
Estaca	Área de Corte (m²)	Área de Aterro (m²)	Volume de Corte (m3)	Volume de Aterro (m3)	Volum. Corte Acum. (m3)	Volum Aterro Acum. (m3)	Volume Líquido (m3)
0+0,00m	1,41	0,00	0.00	0,00	0,00	0,00	0,00
0+10,00m	6,46	0,19	39.32	0,96	39,32	0,96	38,36
1+0,00m	2,71	0,15	45.83	1,73	85,16	2,69	82,46
1+10,00m	3,77	0,12	32.41	1,39	117,57	4,08	113,48
2+0,00m	3,00	0,12	33.84	1,24	151,41	5,32	146,09
2+10,00m	3,09	0,32	30.42	2,21	181,83	7,53	174,30
3+0,00m	10,60	0,19	68.43	2,55	250,26	10,08	240,18
3+10,00m	5,09	0,26	78.45	2,27	328,71	12,35	316,36
3+10,16m	5,11	0,26	0.81	0,04	329,53	12,39	317,13

PROJETO DE PAVIMENTAÇÃO

MUNICÍPIO
ANTÔNIO CARLOS - SC

OBRA
RUA DE ACESSO E ESTACIOANEMTNO DA UBS DO RACHADEL

CONTEÚDO
SEÇÕES TRANSVERSAIS DE TERRAPLANAGEM
ESC. 1:200

PROJETO
VINICIUS FELLER
Engenheiro Civil
CREA/SC 147.982-3

APROVAÇÃO DA PREFEITURA

REVISÃO
VERSÃO INICIAL

DATA
FEVEREIRO/2026

PRANCHA
05/05

ASSOCIAÇÃO DOS MUNICÍPIOS
DA REGIÃO DA GRANDE FLORIANÓPOLIS
"GRANFPOLIS"
ASSESSORIA DE ENGENHARIA E ARQUITETURA

ANC.26.URB.02.PAV.PRB.dwg
25.02.2026