

PLANTA GERAL- TOTAL
ESCALA: 1:100



PROJETO DE PAISAGISMO



**PREFEITURA MUNICIPAL
DE ANTONIO CARLOS**

PRAÇA ANHIELTA, 1 D- CENTRO, ANTONIO CARLOS- SC SECRETARIA DE DESENVOLVIMENTO URBANO (48) 3372-8623

CIDADADE: ANTONIO CARLOS	PROJETO DE: JEFFERSON SCHMITT
OBJETO: REQUALIFICAÇÃO DA PRAÇA BRASIL	
PROJETO DE: PLANTA DE IMPLANTAÇÃO GERAL	PROJETO DE: RODRIGO CONTRAT-05230808918 Assinado de forma digital por RODRIGO CONTRAT-05230808918 em 2024.09.25 08:32:21 -03'00'
PROJETO DE: PREFEITURA MUNICIPAL DE ANTONIO CARLOS CNPJ: 82.892.390/0001-90	PROJETO DE: PREFEITURA MUNICIPAL DE ANTONIO CARLOS CNPJ: 82.892.390/0001-90
PROJETO DE: SILVIA TESSARI-02795670909 Assinado de forma digital por SILVIA TESSARI-02795670909 em 2024.09.25 08:32:21 -03'00'	PROJETO DE: SILVIA TESSARI-02795670909 Assinado de forma digital por SILVIA TESSARI-02795670909 em 2024.09.25 08:32:21 -03'00'
PROJETO DE: SILVIA TESSARI (CREA-76.990-7)	PROJETO DE: SILVIA TESSARI (CREA-76.990-7)
INDICADO	01/07
DATA: 18/09/2024	



PLANTA GERAL- ETAPA 01
ESCALA: 1:100

PROJETO DE PAISAGISMO



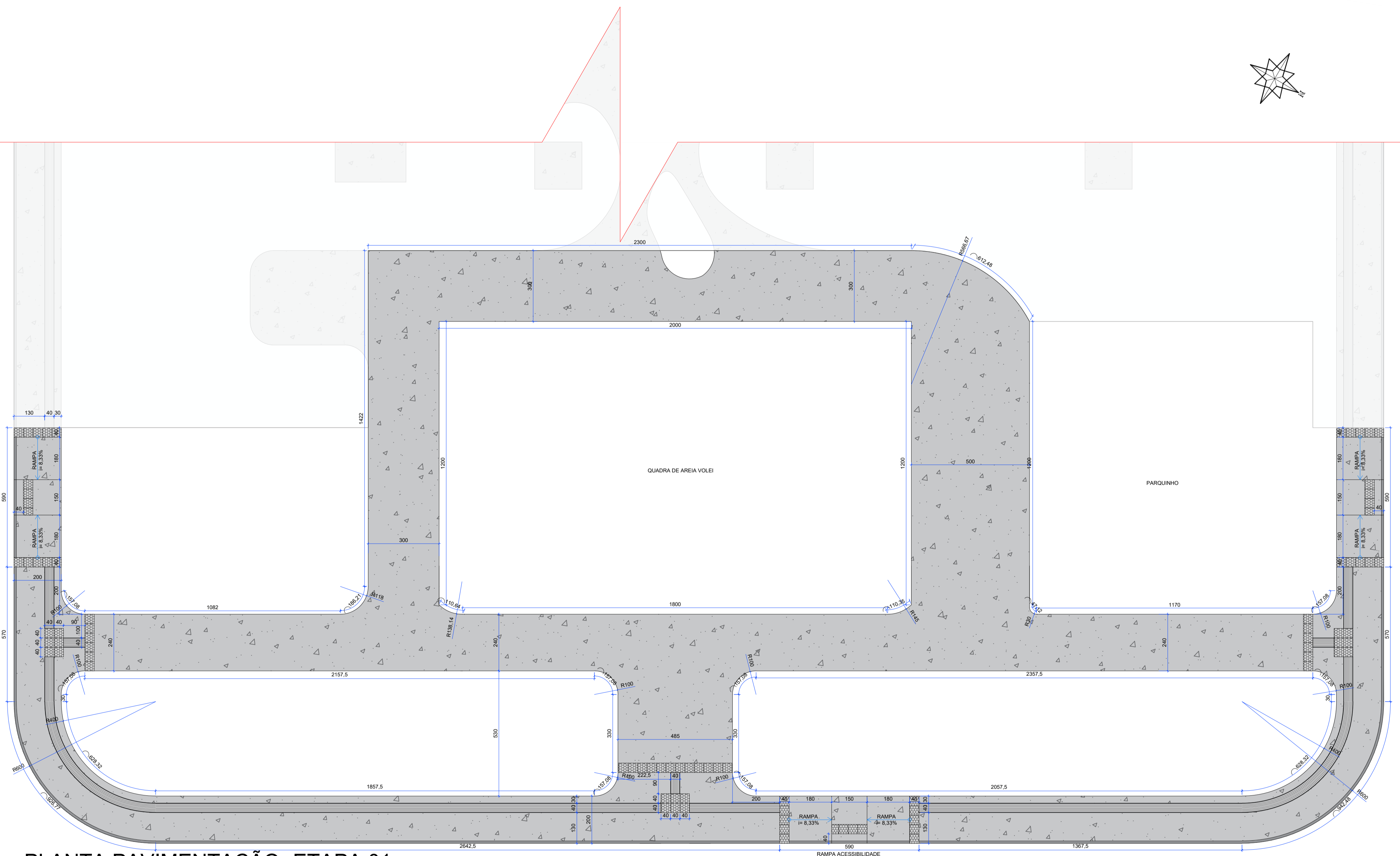
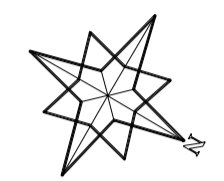
PREFEITURA MUNICIPAL DE ANTÔNIO CARLOS

PRACA ANHIELTA, 1 D- CENTRO, ANTÔNIO CARLOS- SC SECRETARIA DE DESENVOLVIMENTO URBANO (48) 3272-8623


REQUALIFICAÇÃO DA PRAÇA BRASIL		PROJETO DE: JEFFERSON SCHMITT	
Desenhado por: PLANTA GERAL- ETAPA 01	RODRIGO CONTRAT:05230808918 Assinado de forma digital por RODRIGO CONTRATO:05230808918 Data: 2024.09.25 08:31:48 -03'00'	Executado por: PRAÇA BRASIL, CENTRO- ANTÔNIO CARLOS- SC	Engenheiro:
Projeto de paisagem: SILVIA TESSARI (CREA:76.990-7)	PREFEITURA MUNICIPAL DE ANTÔNIO CARLOS CNPJ: 82.892.290/0001-90	ESCALA: INDICADO	02/07
	SILVIA TESSARI CREA:76.990-7	DATA: 18/09/2024	

NOTA: PASSEIOS ESTABELECIDOS DE ACORDO COM A NBR 9050 E 16.537. INCLINAÇÃO EM DIREÇÃO A RUA COM 2%. INCLINAÇÃO DAS RAMPAIS DE ACESSIBILIDADE AO PASSEIO DE 8,33%. PASSEIOS EM CONCRETO USINADO DESEMPENANDO TODOS OS PASSEIOS DA PRAÇA SERÃO EM CONCRETO, HAVERÁ PISO TÁTIL DIRECIONAL E DE ALERTA SOMENTE AO REDOR DA PRAÇA, NÃO ENTRANDO NA PRAÇA. TANTO O PISO DIRECIONAL QUANTO O ALERTA DEVERÃO SEM OMENTIOS NA COR PRETA. OS MEIO-FIOS DEVEM SER INSTALADOS EM TODO PERÍMETRO DA PRAÇA E POSSUIREM OS REBAIXOS JÁ INDICADOS EM PLANTA. CONSTRUTOR, AS MEDIDAS FINAS DEVEM SER RETIRADAS "IN LOCO" PODENDO HAVER NECESSIDADE DE MUDANÇA NA DISPOSIÇÃO DOS PASSEIOS POR CONTA DA VEGETAÇÃO EXISTENTE. TAIS MUDANÇAS DEVEM SER COMUNICADAS A SECRETARIA DE DESENVOLVIMENTO URBANO.

TOTAL DE M² PASSEIOS: 495,00M²
 ESPESURA: 0,08M APROX.
 QUANTIDADE CONCRETO: 39,60M³
 PERÍMETRO PARA MEIO-FIO: 88,06M
 PISO DIRECIONAL: 60,90M
 PISO ALERTA: 33,00M



PLANTA PAVIMENTAÇÃO- ETAPA 01
 ESCALA: 1:100




PROJETO DE PAISAGISMO



PREFEITURA MUNICIPAL DE ANTONIO CARLOS

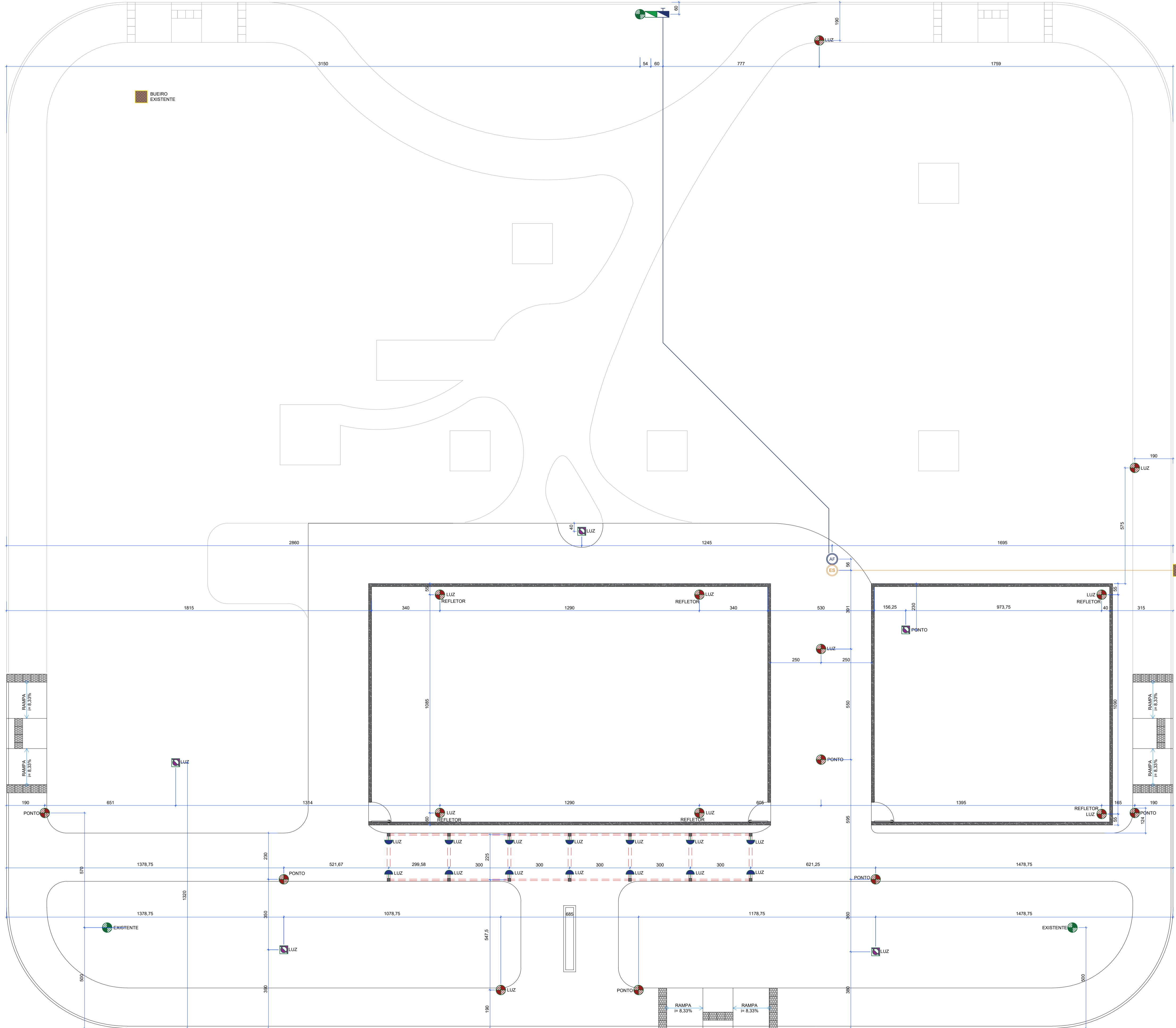
PRAÇA ANHIELTA, 1 D- CENTRO, ANTONIO CARLOS- SC SECRETARIA DE DESENVOLVIMENTO URBANO (48) 3372-8623

REQUALIFICAÇÃO DA PRAÇA BRASIL		PROJETO DE: JEFFERSON SCHMITT	
Descriçao: PLANTA DE PAVIMENTAÇÃO	Responsavel: RODRIGO CONRAT-05230808918 CPF: 82.892.290/0001-90 Prefeitura Municipal de Antônio Carlos	Endereco: PRAÇA BRASIL, CENTRO- ANTONIO CARLOS- SC	Estado: INDICADO
Responsavel Técnico: SILVIA TESSARI-0279567099 CREA: 76.990-7	Data: 18/09/2024	Data: 18/09/2024	Data: 03/07



SÍMBOLO	DESCRIÇÃO
	HIDRÔMETRO
	PONTO DE ESGOTO NO PISO Ø 50mm
	PONTO DE ÁGUA FRIA A NO PISO Ø 25mm
	MEDIDOR DE ENERGIA
	POSTE DE ILUMINAÇÃO NOVO, LUZ BRANCO QUENTE 3500K
	POSTE DE ILUMINAÇÃO EXISTENTE
	ARANDELA, LUZ BRANCO QUENTE 3500K
	REFLETOR DE PISO, LUZ AMARELA 3000K

SÍMBOLO	DESCRIÇÃO	POTÊNCIA/COR	QUANTIDADE	FOTO
	REFLETOR LED POSTE COR BRANCA	200W 170lm/W 4000K (Luz Neutra)	6 unidades	
	REFLETOR LED POSTE COR BRANCA	150W 160lm/W 3000K (Luz branco quente)	4 unidades	
	POSTE EXISTENTE LED	XXX XXX XXX	XXX	
	ARANDELA LED PRETA QUADRADA	100W 150lm/W 3000K (Luz branco quente)	14 unidades	
	REFLETOR DE PISO COR PRETO	200W 160 lm/W 3000K (Luz branco quente)	4 unidades	
	POSTE MEDIDOR PADRÃO	PADRÃO	1 unidade	
	HIDRÔMETRO PADRÃO	PADRÃO	1 unidade	



PLANTA DE PONTOS- ETAPA 01
 ESCALA: 1:100

PROJETO DE PAISAGISMO

PREFEITURA MUNICIPAL DE ANTÔNIO CARLOS

PRAÇA ANCHIETA, 1 D- CENTRO, ANTÔNIO CARLOS- SC SECRETARIA DE DESENVOLVIMENTO URBANO (48) 3372-8623

PROJETO DE: JEFFERSON SCHMITT

REQUALIFICAÇÃO DA PRAÇA BRASIL

Desenhado por: PLANTA DE PONTOS, LEGENDA, TABELA DE ESPECIFICAÇÃO DE PONTOS

RODRIGO CONTRAT 05230808918 Atividade de forma digital pelo RORODRIGO CONTRAT 05230808918 Data: 2024.09.25 09:30:27 -0300

PREFEITURA MUNICIPAL DE ANTÔNIO CARLOS CNPJ: 82.892.290/0001-90

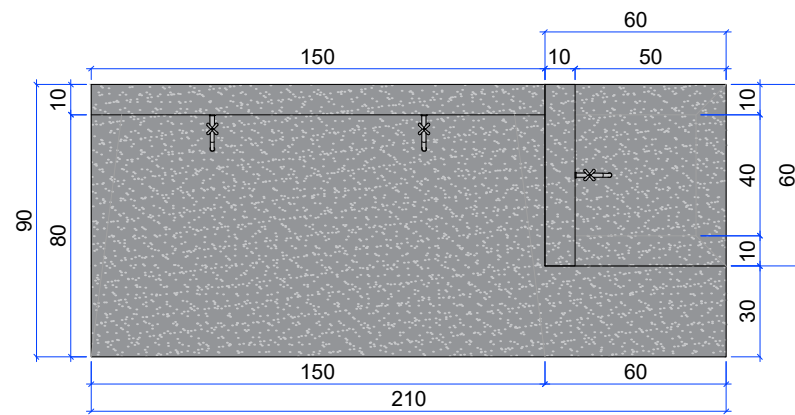
RECIBO-BAIXA-1029-4020 Atividade de forma digital pelo RORODRIGO CONTRAT 05230808918 Data: 2024.09.25 09:30:27 -0300

SILVIA TESSARI 02795670999 Atividade de forma digital pelo RORODRIGO CONTRAT 05230808918 Data: 2024.09.25 09:30:27 -0300

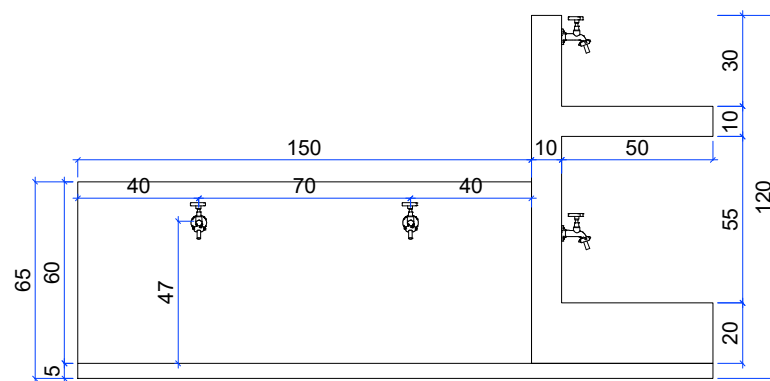
SILVIA TESSARI CREA: 76.990-7

INDICADO DATA: 18/09/2024

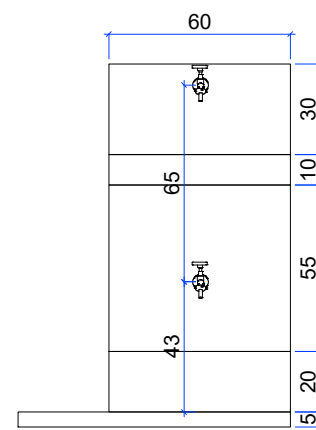
04/07



SUPERIOR

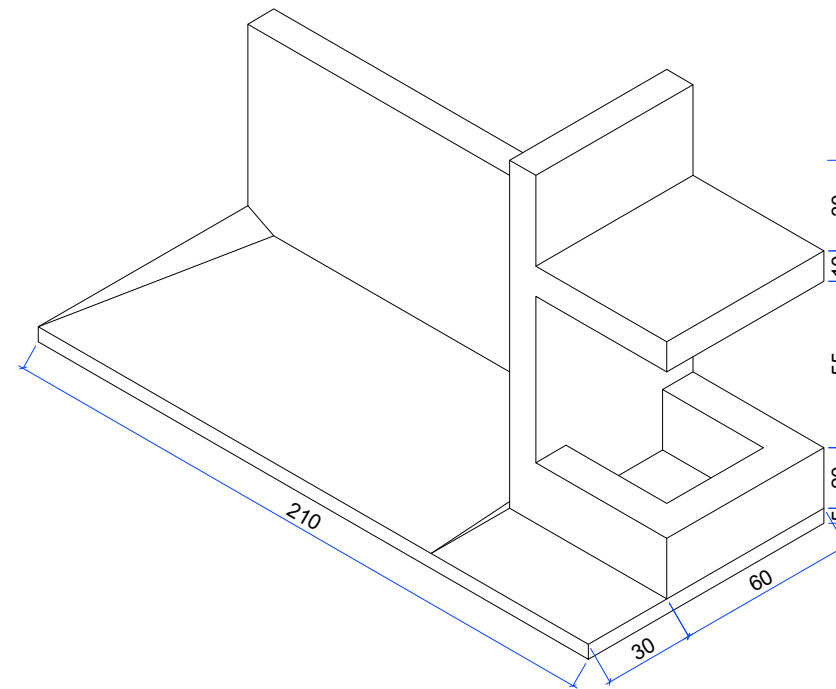


FRONTAL

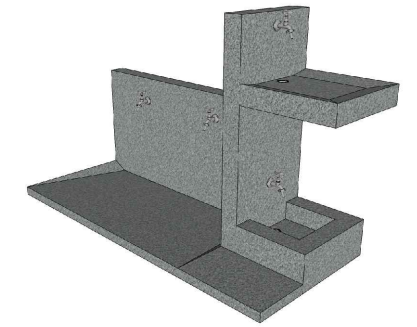


LATERAL

DETALHE - BICA D'ÁGUA
 ESCALA: 1:25



PERSPECTIVA



NOTA: BICA D'ÁGUA EM CONCRETO ARMADO DESEMPENADO LISO COM HIDROFUGANTE. PREVER PONTOS DE ÁGUA NAS MEDIDAS ESPECIFICADAS NO PROJETO, TORNEIRAS EM AÇO INOX DE MARCA DOCOL, CASO SEJA OPTADO OUTRA MARCA DEVERÁ SER APRESENTADO PARA APROVAÇÃO. PREVER RALOS NO BEBEDOURO, BEBEDORO DE ANIMAIS E BICA D'ÁGUA, OS RALOS DEVERÃO SER DE AÇO INOX MARCA DOCOL, CASO SEJA OPTADO OUTRA MARCA DEVERÁ SER APRESENTADO PARA APROVAÇÃO.

CUBAGEM CONCRETO: 0,31M³

QUANTIDADE DE FORMAS: 3,59M²

TOTAL DE TORNEIRAS: 04 UNIDADES

TOTAL DE RALOS: 02 UNIDADES NA BICA

QUANTIDADE DE BICAS: 01 UNIDADE

PROJETO DE PAISAGISMO




**PREFEITURA MUNICIPAL
 DE ANTÔNIO CARLOS**

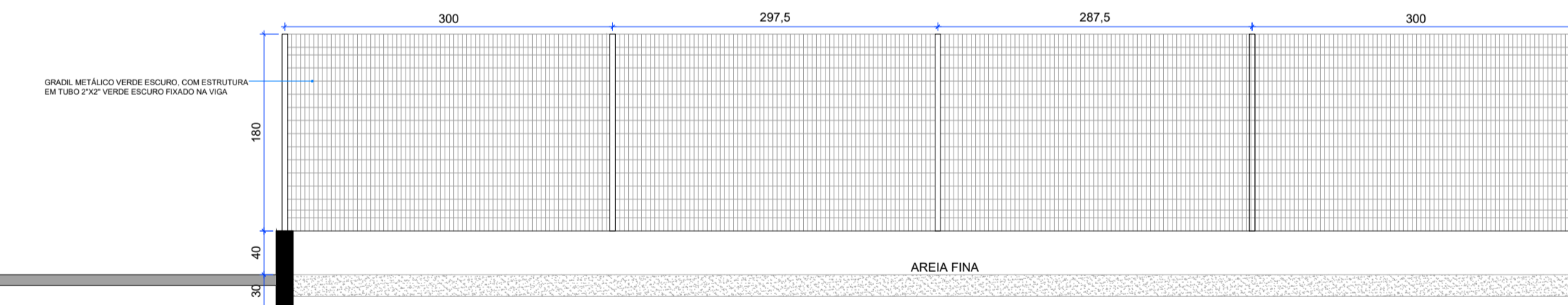
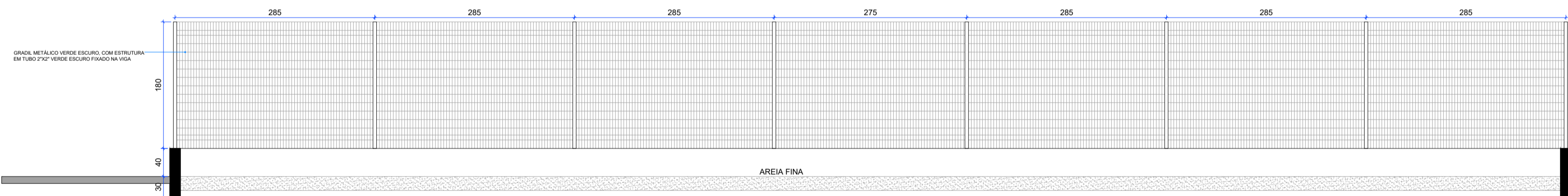
PRAÇA ANCHIETA, 10- CENTRO, ANTÔNIO CARLOS- SC

SECRETARIA DE DESENVOLVIMENTO URBANO (48) 3272-8623

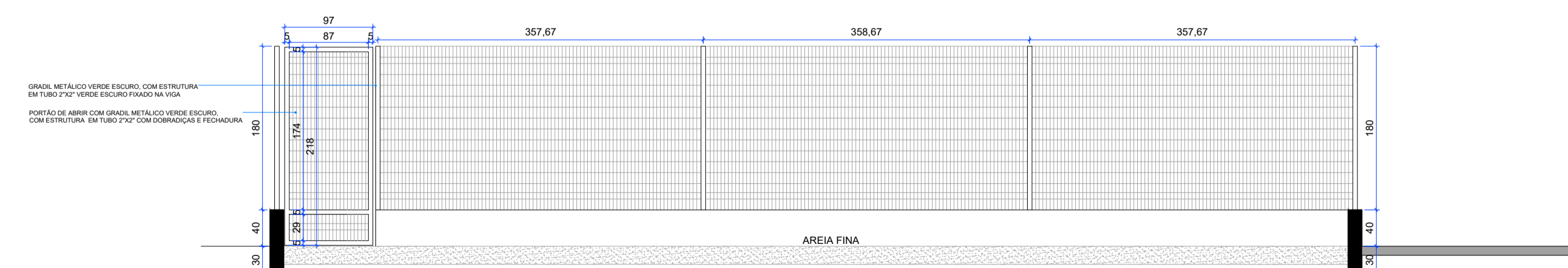
OBRA: REQUALIFICAÇÃO DA PRAÇA BRASIL		PROJETO DE: JEFFERSON SCHMITT	
DESCRIÇÃO: DETALHE - BICA D'ÁGUA		ENDEREÇO: PRAÇA BRASIL, CENTRO- ANTÔNIO CARLOS- SC	
RESPONSÁVEL TÉCNICO: SILVIA TESSARI:02795670909 Assinado de forma digital por SILVIA TESSARI:02795670909 Dados: 2024.09.25 07:56:21 -03'00'		ESCALA: INDICADO	
SILVIA TESSARI CREA: 76.990-7		DATA: 18/09/2024	



DETALHE - QUADRA E PARQUINHO- GRADES
 ESCALA: 1:50



DETALHE - CORTE AA
 ESCALA: 1:50



DETALHE - CORTE BB
 ESCALA: 1:50

NOTA: QUADRA DE AREIA FINA. PREVER LONA NO FUNDO ENTERRADA PELO MENOS 20CM PARA EVITAR SUÍDADES. PREVER PONTO DE ANCORAGEM PARA A REDE CONFORME INDICADO NO PROJETO.

PARQUINHO DE AREIA. PREVER LONA NO FUNDO ENTERRADA PELO MENOS 20CM PARA EVITAR SUÍDADES.

TANTO A QUADRA COMO O PARQUINHO POSSUIRÃO VIGAS NO SE ENTORNO, SE ELEVANDO 40CM DO PERFIL NATURAL DO TERRENO, AS FORMAS DAS VIGAS SERÃO DE MADEIRA COMPENSADA PLASTIFICADA 18MM. SOBRE A VIGA POSSUIRÁ GRADIL METÁLICO COM TUBOS GALVANIZADO MEDINDO 2"X2" TRAVESSAS E ESCORAS COM DIÂMETRO DE 1 E 1/2" COM TELA DE ARAME GALVANIZADO. FIO 14BWG PARA PARQUINHO E FIO 10BWG PARA QUADRA DE VOLEI E MALHA QUADRADA DE 5X5CM. TANTO OS TUBOS COMO O PRÓPRIO GRADIL TERÃO PINTURA NA COR VERDE ESCURO. PREVER NOS PONTOS INDICADOS OS PORTÕES. ESTES SERÃO COM ESTRUTURAS METÁLICAS MEDINDO 2"X2" COM TELA DE ARAME GALVANIZADO 14 BWG E MALHA QUADRADA DE 5X5CM. POSSUIRÃO DOBRADIÇAS E FECHADURAS E SERÃO PINTADOS NA COR VERDE ESCURO. A ALTURA DO GRADIL SEÁ DE 1,80M ALEM DA VIGA.

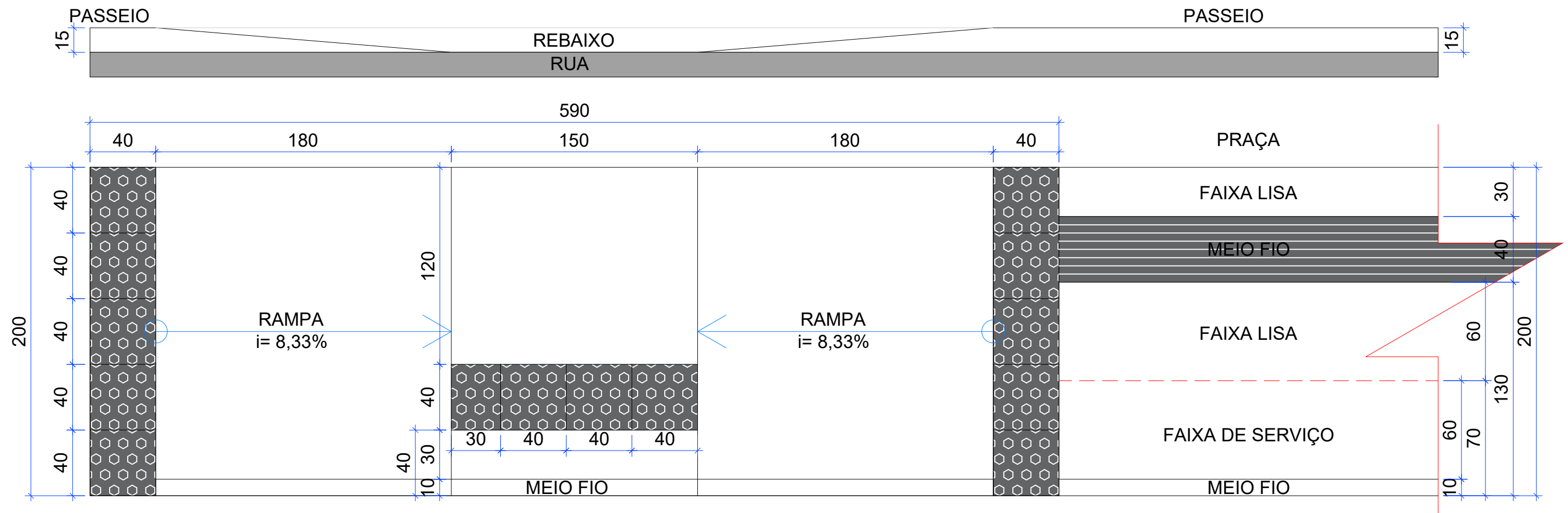
CUBAGEM CONCRETO: 11,76 M³
 QUANTIDADE DE FORMAS: 158,00 M²
 QUANTIDADE DE GRADIS FIO 14BWG: 46,85 M
 QUANTIDADE DE GRADIS FIO 10BWG: 61,70M
 QUANTIDADE DE PORTÕES: 3 UNIDADES DE 1,00X 2,20M
 QUANTIDADE DE AREIA FINA: 46,00M³
 QUANTIDADE DE AREIA: 27,20M³

PROJETO DE PAISAGISMO

PREFEITURA MUNICIPAL DE ANTÔNIO CARLOS

PRAÇA ANHIELTA, 1 D- CENTRO, ANTÔNIO CARLOS- SC SECRETARIA DE DESENVOLVIMENTO URBANO (48) 3372-8623

REQUALIFICAÇÃO DA PRAÇA BRASIL		PROJETO DE: JEFFERSON SCHMITT	
Desenhado por: DETALHE - QUADRA E PARQUINHO	Autorizado de forma digital por: RODRIGO CONRAT 0523080918 PREFEITURA MUNICIPAL DE ANTÔNIO CARLOS CNPJ: 82.892.290/0001-90	Engenheiro(a): PRAÇA BRASIL, CENTRO- ANTÔNIO CARLOS- SC	Escala: INDICADO
Responsável Técnico: SILVIA TESSARI 0279567090 CREA: 76.990-7		Data: 18/09/2024	



DETALHE REBAIXOS E CALÇADAS

ESCALA: 1:25

NOTA: PASSEIOS ESTABELECIDOS DE ACORDO COM A NBR 9.050 E 16.537, INCLINAÇÃO EM DIREÇÃO A RUA COM 2%, INCLINAÇÃO DAS RAMPAS DE ACESSIBILIDADE AO PASSEIO DE 8,33%, PASSEIOS EM CONCRETO USINADO DESEMPENADO. TODOS OS PASSEIOS DA PRAÇA SERÃO EM CONCRETO, HAVERÁ PISO TÁTIL DIRECIONAL E DE ALERTA SOMENTE AO REDOR DA PRAÇA, NÃO ENTRANDO NA PRAÇA. TANTO O PISO DIRECIONAL QUANTO O ALERTA DEVERÃO SEM CIMENTÍCIOS NA COR PRETA. OS MEIO-FIOS DEVEM SER INTALADOS EM TODO PERÍMETRO DA PRAÇA E POSSUIREM OS REBAIXOS JA INDICADOS EM PLANTA. CONSTRUTOR, AS MEDIDAS FINAS DEVEM SER RETIRADAS "IN LOCO" PODENDO HAVER NECESSIDADE DE MUDANÇA NA DISPOSIÇÃO DOS PASSEIOS POR CONTA TA VEGETAÇÃO EXITENTE, TAIS MUDANÇAS DEVEM SER COMUNICADAS A SECRETARIA DE DESENVOLVIMENTO URBANO.

PROJETO DE PAISAGISMO



PREFEITURA MUNICIPAL
DE ANTÔNIO CARLOS

PRAÇA ANCHIETA, 10- CENTRO, ANTÔNIO CARLOS- SC

SECRETARIA DE DESENVOLVIMENTO URBANO (48) 3272-8623

OBRA: REQUALIFICAÇÃO DA PRAÇA BRASIL		PROJETO DE: JEFFERSON SCHMITT
DESCRIÇÃO: DETALHE - PASSEIO	RODRIGO CONTRAT:05230808918 Assinado de forma digital por RODRIGO CONTRAT:05230808918 Dados: 2024.09.25 08:28:57 -03'00'	ENDEREÇO: PRAÇA BRASIL, CENTRO- ANTÔNIO CARLOS- SC
	PREFEITURA MUNICIPAL DE ANTÔNIO CARLOS CNPJ: 82.892.290/0001-90	ESCALA: INDICADO
	RESPONSÁVEL TÉCNICO: SILVIA TESSARI:02795670909 Assinado de forma digital por SILVIA TESSARI:02795670909 Dados: 2024.09.25 07:57:47 -03'00'	DATA: 18/09/2024
	SILVIA TESSARI CREA: 76.990-7	07 / ₀₇