


ESTACA 29 A 31+10 - RC
163,00 m²




ESTACA 33 A 34+10 - RC
196,00 m²



ESTACA 36 A 37 - RC
64,00 m²



ESTACA 44 A 45 - RP
121,00 m²




ESTACA 47 A 48+10 - RP
68,00 m²



ESTACA 50+10 A 53+5 - RC
77,00 m²



ESTACA 39 - RP
12,00 m²



LEGENDA

- POSTE EXISTENTE
- REPARO SUPERFICIAL
- REPARO PROFUNDO/ RECONSTRUÇÃO
- FRESAGEM + RECOMPOSIÇÃO COM CBUQ
- LOMBADA EXISTENTE
- BORDOS EXISTENTES - ASFALTO

¹ RS - REPARO SUPERFICIAL
 ² RP - REPARO PROFUNDO / RECONSTRUÇÃO
 ³ F-CA - FRESAGEM + RECOMPOSIÇÃO COM CBUQ

PROJETO GEOMÉTRICO

MUNICÍPIO ANTÔNIO CARLOS – SC

OBRA	CONTEÚDO
RUA NILTO OLEGÁRIO SCHMITT	DEMARCAÇÕES DE PONTOS DE REPAROS PROFUNDOS E SUPERFICIAIS NO PAVIMENTO ASFÁLTICO
PROJETO	APROVAÇÃO DA PREFEITURA
CRISTIANE FREITAS Engenheira Civil CREA/SC 109.760-3	

REVISÃO	DATA	PRANCHA
VERSÃO INICIAL	AGOSTO/2023	2/3

ASSOCIAÇÃO DOS MUNICÍPIOS DA REGIÃO DA GRANDE FLORIANÓPOLIS "GRANFPOLIS"
 ASSESSORIA DE ENGENHARIA E ARQUITETURA