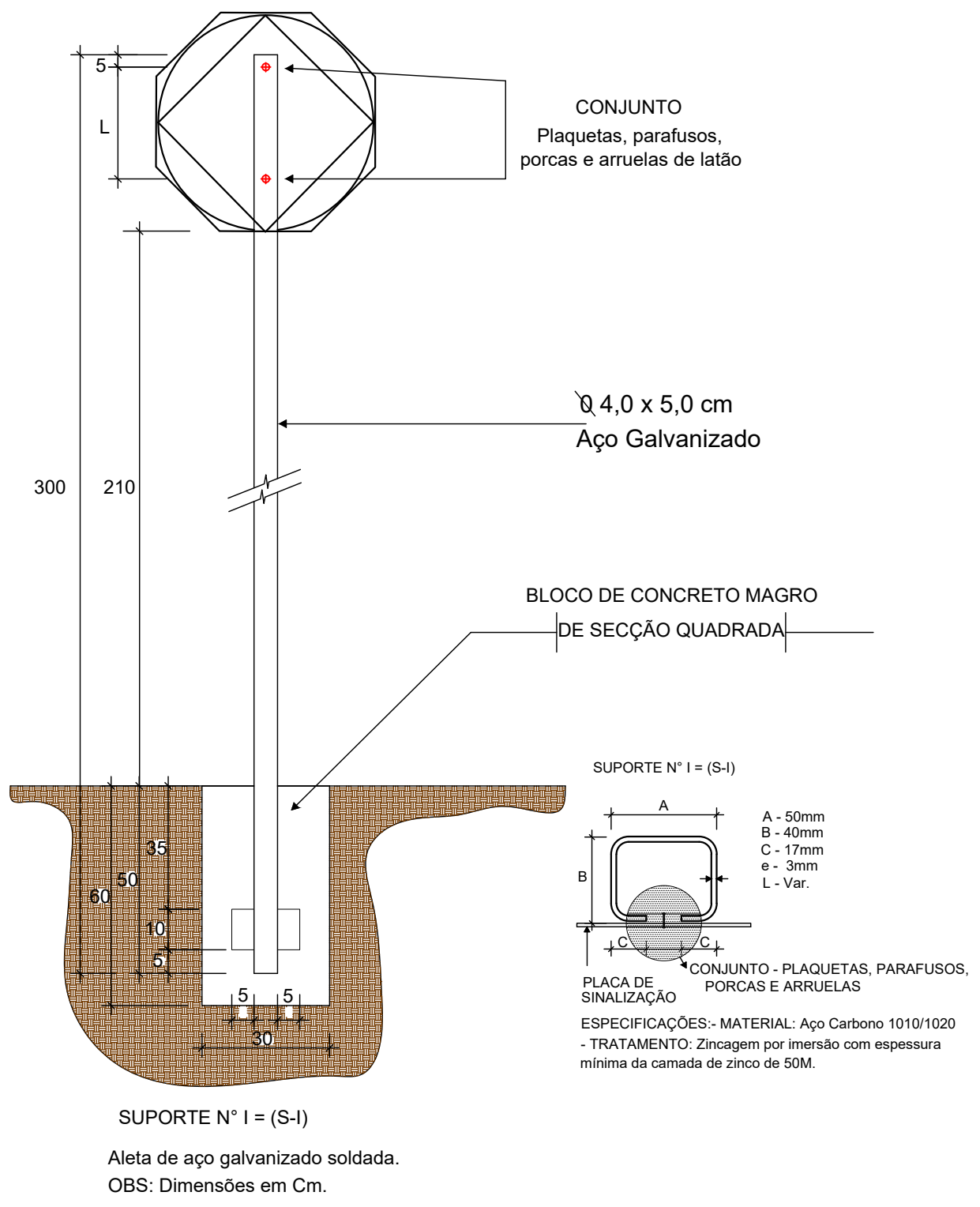
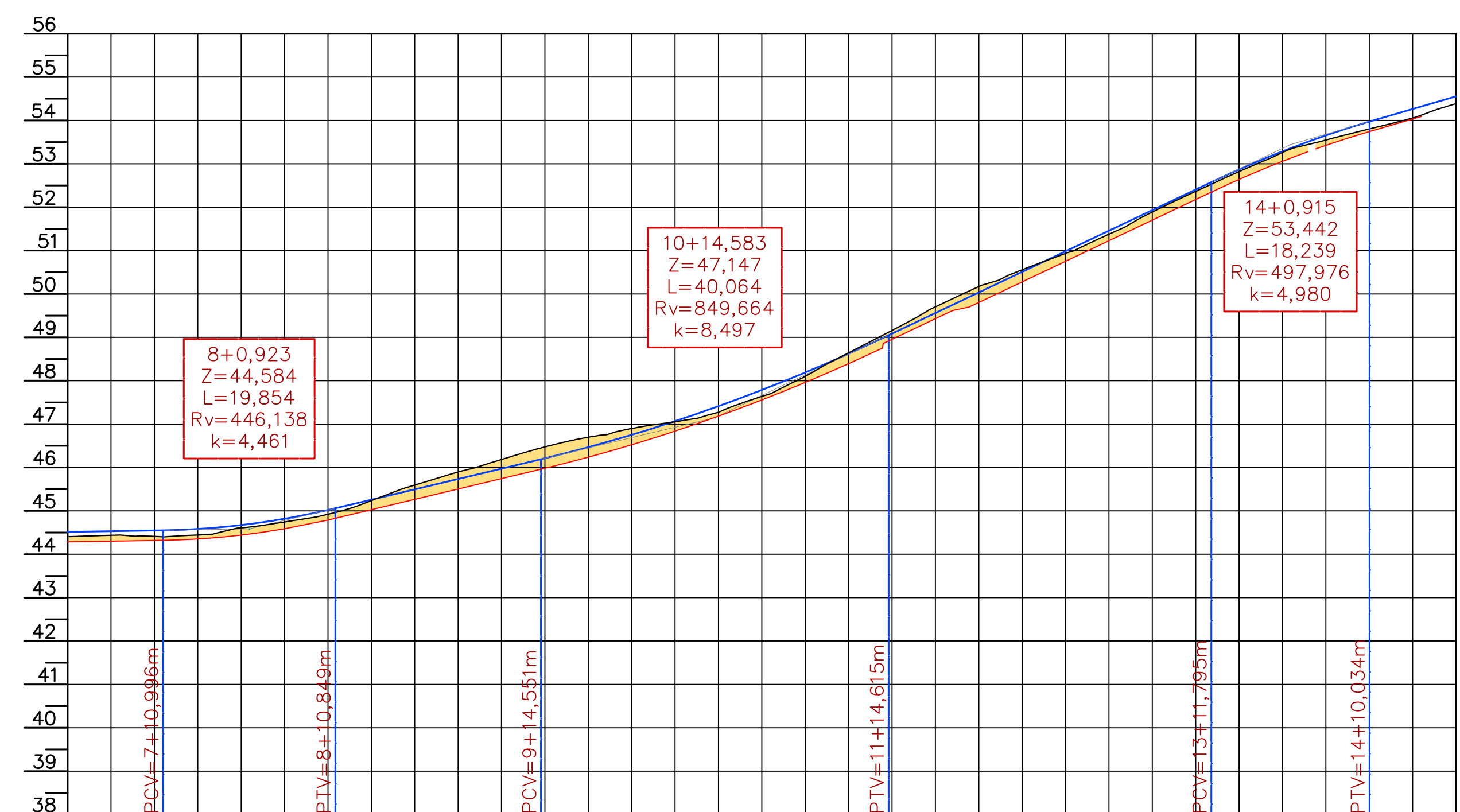


LEGENDA

- POSTE EXISTENTE
- CADASTRO
- CERCA DE ARAME
- DRENAGEM EXISTENTE
- MEIO-FIO 13X15X30X100cm
- CORTE
- ATERRO
- PAVIMENTO PROJETADO EM LAJOTAS SEXTAVADAS
- BORDOS EXISTENTES
- EIXO DA PISTA DE TRÁFEGO
- GREIDE DE TERRAPLENAGEM
- DESLOCAMENTO/DEMOLIÇÃO
- PLACA OCTOGONAL - R-1
- PLACA QUADRADA - A-22



Forma	Cor
	Fundo: Amarelo
	Simbolo: Preta
	Orla interna: Preta
	Orla externa: Amarela
	Letra: Preta

Via	Lado (m)	Orla interna min (m)	Orla externa min (m)
Urbana	0,50	0,010	0,020



ESTACAS	COTAS TERRENO	COTAS PROJETO	ELEMENTOS HORIZONTAIS	ELEMENTOS VERTICAIS
7+5,00	44,406	44,516	R=21,762m Dc=21,902m	i= 0,33% em 19,52m
7	44,412	44,549		
7+11,411	44,405	44,553	Tg=29,474m	Lc= 19,85m
7+15,00	44,405	44,553		
8	44,609	44,672	R=30,137m Dc=35,281m	i= 4,78% em 23,70m
8+15,00	44,677	44,748		
8	44,922	45,019	Tg=19,015m	Lc= 40,06m
8+15,00	44,922	45,019		
9	45,595	45,495	R=53,917m Dc=43,223m	i= 9,49% em 37,18m
9+5,00	45,595	45,495		
9	46,184	45,973	Tg=14,088m	Lc= 18,24m
9+12,335	46,326	46,084		
10	46,699	46,468		
10+5,00	47,053	47,068		
10+15,00	47,639	47,787		
11	48,399	48,413		
11+7,617	48,644	48,622		
11+15,00	49,703	49,559		
12	50,277	50,188		
12+6,831	50,557	50,508		
12	51,377	51,457		
13	52,201	52,239		
13+8,243	52,364	52,406		
13	53,261	53,288		
14	53,786	53,863		
14+9,855	53,972	53,972		
14	54,388	54,554		
15				

PROJETO DE PAVIMENTAÇÃO

MUNICÍPIO: ANTÔNIO CARLOS - SC

OBRA: RUA ANTÔNIO MATIAS MANNES - EST. 7 A 15

CONTEÚDO: PROJETO DE PAVIMENTAÇÃO EM LAJOTAS SEXTAVADAS PLANTA BAIXA E PERFIL

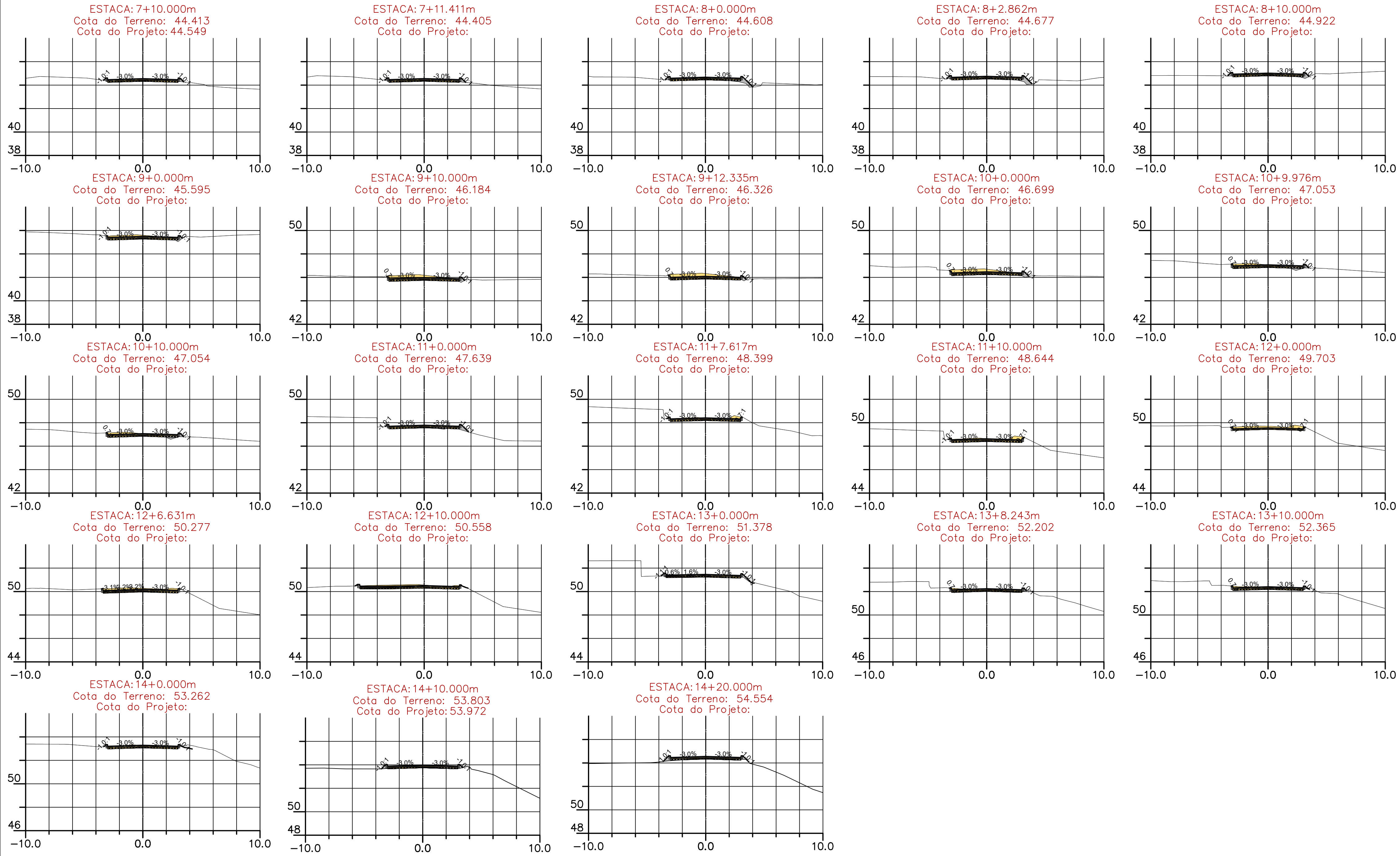
PROJETO: APROVAÇÃO DA PREFEITURA

VINICIUS FELLER
Engenheiro Civil
CREA/SC 147.982-3

REVISÃO: REV. 01

DATA: AGO/2022

PRANCHA: 01/02



VOLUME TOTAL							
Estaca	Área de Corte (m²)	Área de Aterro (m²)	Volume de Corte (m³)	Volume de Aterro (m³)	Vol. Cort. Acum. (m³)	Vol. Aterro Acum. (m³)	Volume Líquido (m³)
7+10,00	0,63	0,10	0,00	0,00	0,00	0,00	0,00
7+11,41	0,57	0,12	0,86	0,17	0,86	0,17	0,69
8+0,00	0,64	0,39	5,06	2,44	5,92	2,61	3,30
8+2,86	0,73	0,35	1,87	1,19	7,79	3,80	3,99
8+10,00	0,76	0,21	5,31	1,99	13,10	5,79	7,31
9+0,00	1,81	0,10	12,82	1,52	25,92	7,31	18,61
9+10,00	2,43	0,10	21,20	1,00	47,12	8,31	38,81
9+12,34	2,59	0,10	5,86	0,24	52,99	8,54	44,44
10+0,00	2,43	0,15	19,53	0,86	72,52	9,40	63,11
10+9,98	1,36	0,16	19,38	1,43	91,89	10,83	81,06
10+10,00	1,36	0,16	0,03	0,00	91,93	10,84	81,09
11+0,00	0,73	0,23	10,84	1,78	102,77	12,62	90,15
11+7,62	1,53	0,01	8,71	0,84	111,48	13,46	98,02
11+10,00	1,87	0,01	4,06	0,03	115,54	13,49	102,05
12+0,00	1,87	0,00	18,71	0,04	134,25	13,53	120,72
12+6,63	2,34	0,00	13,96	0,01	148,21	13,54	134,67
12+10,00	2,54	0,02	8,36	0,05	156,56	13,58	142,98
13+0,00	0,93	0,19	17,77	1,03	174,33	14,61	159,72
13+8,24	1,18	0,04	8,84	0,90	183,18	15,51	167,67
13+10,00	1,19	0,04	2,12	0,06	185,30	15,57	169,72
14+0,00	1,23	0,04	12,23	0,38	197,53	15,95	181,58
14+10,00	0,38	0,15	8,09	0,98	205,62	16,92	188,69
14+20,00	0,10	0,18	2,40	1,68	208,02	18,61	189,41

PROJETO GEOMÉTRICO

MUNICÍPIO: ANTÔNIO CARLOS - SC

OBRA	CONTEÚDO
RUA ANTÔNIO MATIAS MANNES EST. 7 A 15	SEÇÕES TRANSVERSAIS DE TERRAPLANAGEM
PROJETO	APROVAÇÃO DA PREFEITURA
VINICIUS FELLER Engenheiro Civil CREA/SC 147.982-3	

REVISÃO	DATA	PRANCHA
REV 001	AGO/2022	02/02

ASSOCIAÇÃO DOS MUNICÍPIOS DA REGIÃO DA GRANDE FLORIANÓPOLIS "GRANFOPOLIS" ASSESSORIA DE ENGENHARIA E ARQUITETURA