

# Prefeitura Municipal de Antônio Carlos

## Estado de Santa Catarina

### PROJETO EXECUTIVO

AÇÃO	DESCRIÇÃO	DATA	RESPONSÁVEL
1	Revisão solicitada	03/2022	FL
0	Emissão inicial	03/2022	FL



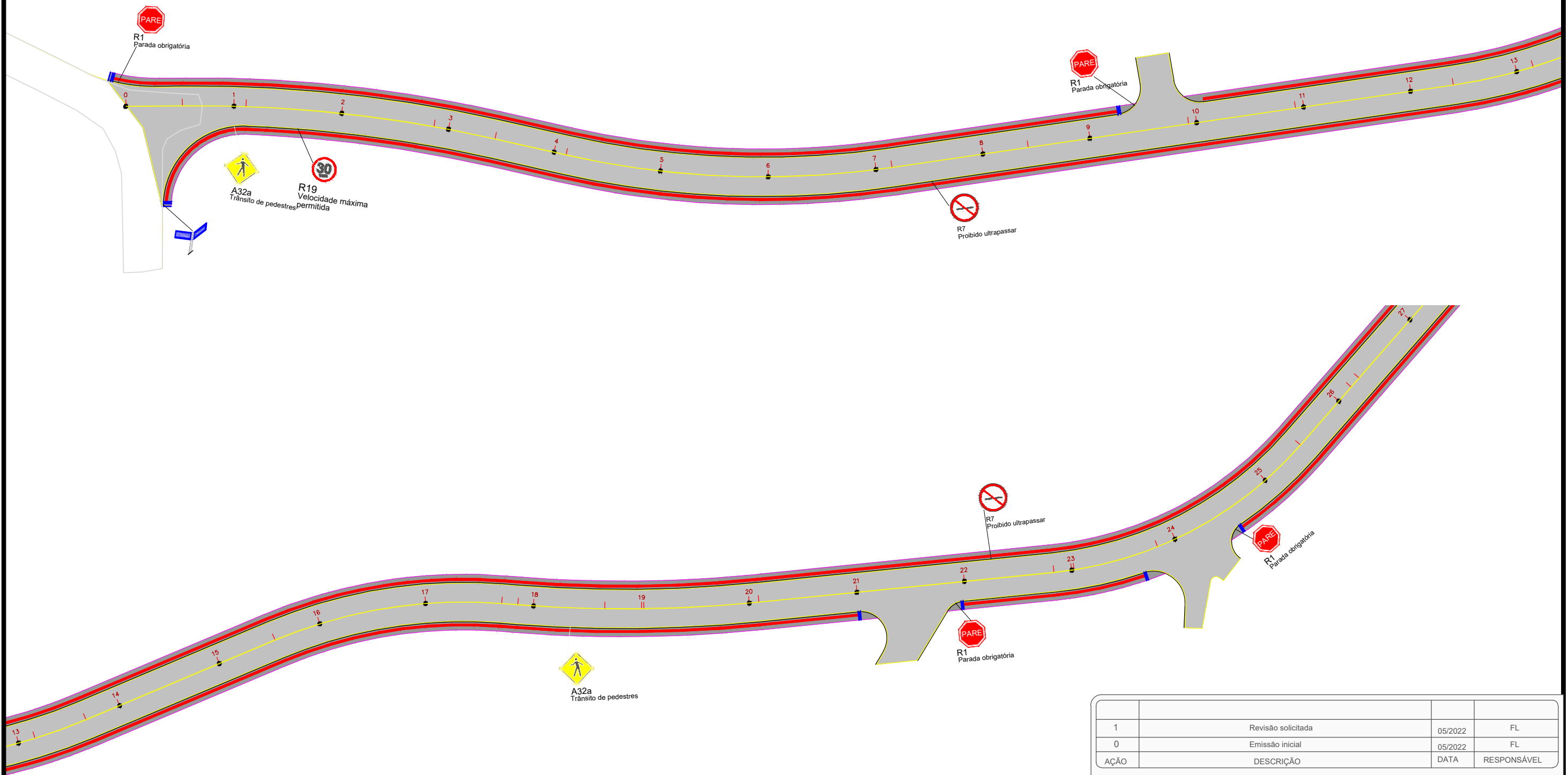
PROJETO: Pavimentação com CBUQ, Drenagem Pluvial e Sinalização Viária

LOCAL: **RUA SANTA PAULINA**  
ETAPA-01 PISTA (EST. 0 à EST. 44)  
ETAPA-02 PISTA (EST. 44 à EST. 72+9,70) e CALÇADAS (EST. 0 à EST. 72+9,70)

Data: Mai/2022

PLANTA DE SINALIZAÇÃO

ESCALA HORIZONTAL: 1 / 750



NOTAS:

1. ATENDER AS ESPECIFICAÇÕES DOS MATERIAIS CONFORME MEMORIAL DESCRITIVO E PLANILHA ORÇAMENTÁRIA.

AÇÃO	DESCRIÇÃO	DATA	RESPONSÁVEL
1	Revisão solicitada	05/2022	FL
0	Emissão inicial	05/2022	FL



**MS Consultoria, Projetos e Assessoria**  
 Rua Adão Manoel da Silva, 197, Areias, São José-SC - CEP: 88113-260  
 engenharia@msconsultoriaeprojetos.com

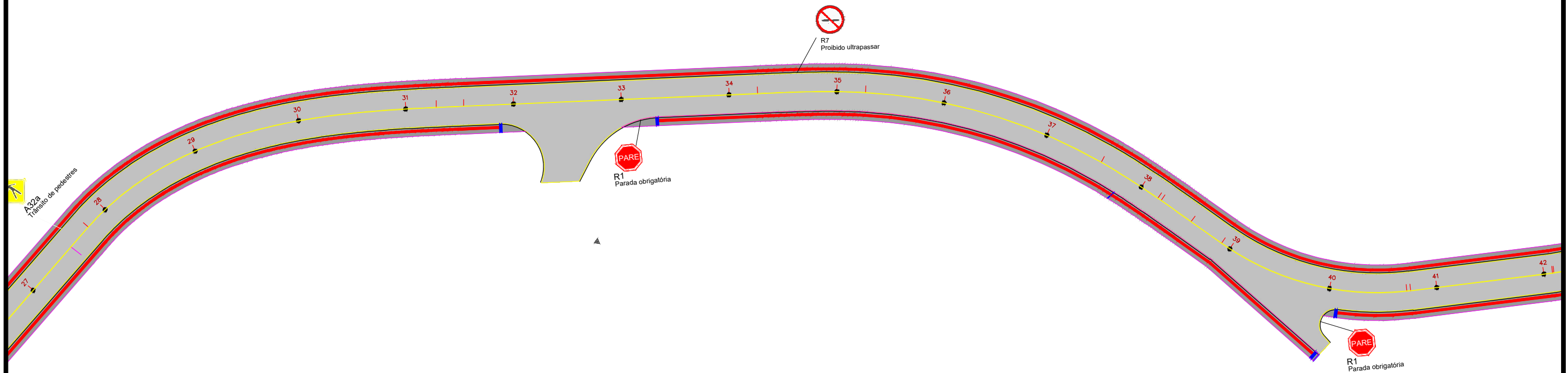
**Prefeitura Municipal de Antônio Carlos**  
 Estado de Santa Catarina

**RUA SANTA PAULINA**  
 ETAPA-01 PISTA (EST. 0 à EST. 44)  
 ETAPA-02 PISTA (EST. 44 à EST. 72+9,70) e CALÇADAS (EST. 0 à EST. 72+9,70)

Data Mai/2022	Projeto PAVIMENTAÇÃO COM CBUQ, DRENAGEM PLUVIAL E SINALIZAÇÃO VIÁRIA.	
Escala Indicada	Estatística : Vide quadro estatístico em prancha.	
Desenho Filipe	Prefeitura Municipal	Responsável Técnico
Folha 47/52	Geraldo Pauli Prefeito Municipal	Filipe Lucinda Engenheiro Civil - CREA-SC 071.775-5

PLANTA DE SINALIZAÇÃO

ESCALA HORIZONTAL: 1 / 750



NOTAS:

1. ATENDER AS ESPECIFICAÇÕES DOS MATERIAIS CONFORME MEMORIAL DESCRITIVO E PLANILHA ORÇAMENTÁRIA.

1	Revisão solicitada	05/2022	FL
0	Emissão inicial	05/2022	FL
AÇÃO	DESCRIÇÃO	DATA	RESPONSÁVEL



**MS Consultoria, Projetos e Assessoria**  
 Rua Adão Manoel da Silva, 197, Areias, São José-SC - CEP: 88113-260  
 engenharia@msconsultoriaeprojetos.com

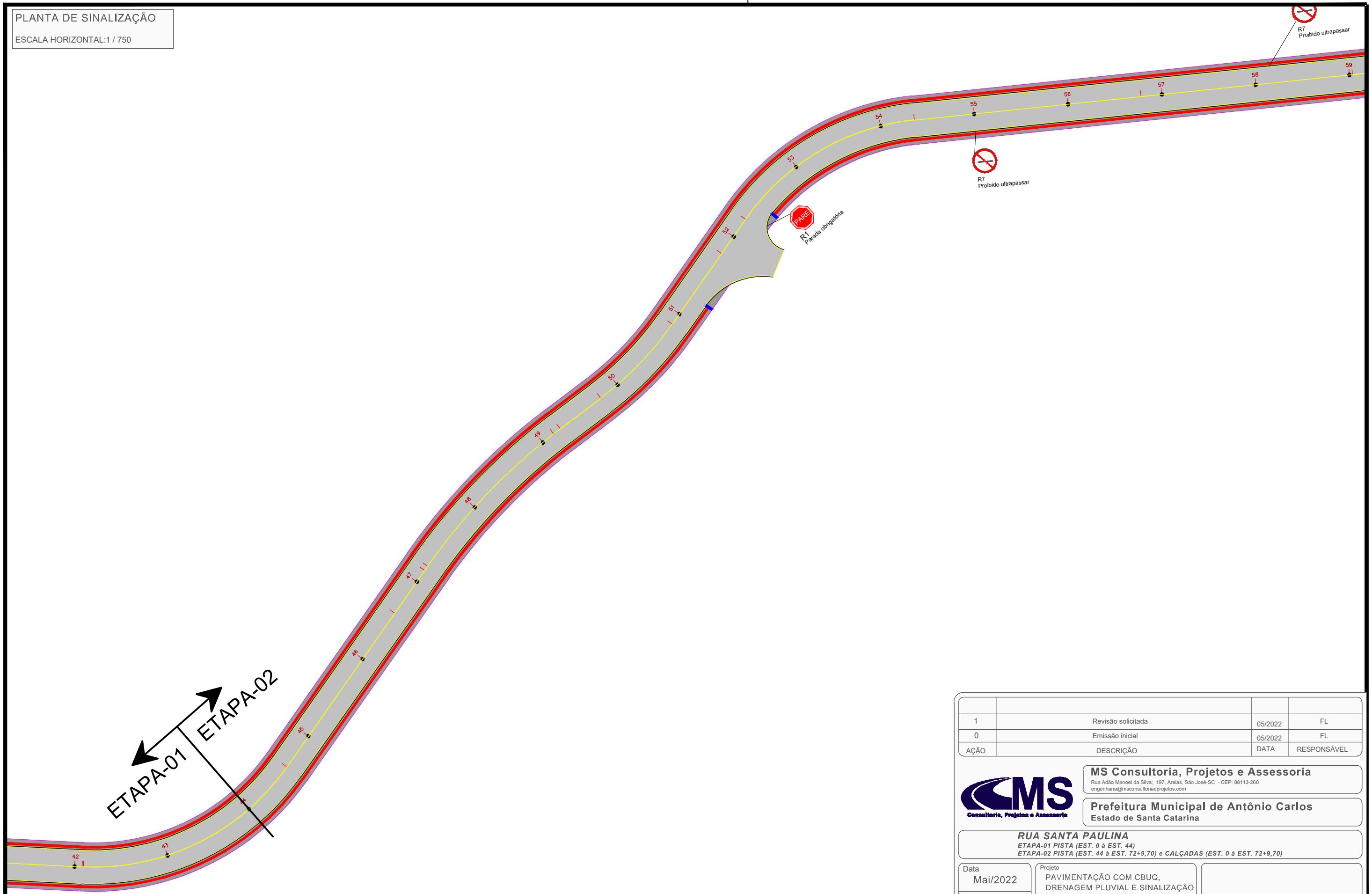
**Prefeitura Municipal de Antônio Carlos**  
 Estado de Santa Catarina

**RUA SANTA PAULINA**  
 ETAPA-01 PISTA (EST. 0 à EST. 44)  
 ETAPA-02 PISTA (EST. 44 à EST. 72+9,70) e CALÇADAS (EST. 0 à EST. 72+9,70)

Data Mai/2022	Projeto PAVIMENTAÇÃO COM CBUQ, DRENAGEM PLUVIAL E SINALIZAÇÃO VIÁRIA.	
Escala Indicada	Estatística : Vide quadro estatístico em prancha.	
Desenho Filipe	Prefeitura Municipal	Responsável Técnico
Folha 48/52	Geraldo Pauli Prefeito Municipal	Filipe Lucinda Engenheiro Civil - CREA-SC 071.775-5

PLANTA DE SINALIZAÇÃO

ESCALA HORIZONTAL: 1 / 750



NOTAS:

1. ATENDER AS ESPECIFICAÇÕES DOS MATERIAIS CONFORME MEMORIAL DESCRITIVO E PLANILHA ORÇAMENTÁRIA.

1	Revisão solicitada	05/2022	FL
0	Emissão inicial	05/2022	FL
AÇÃO	DESCRIÇÃO	DATA	RESPONSÁVEL



**MS Consultoria, Projetos e Assessoria**  
 Rua Adão Manoel da Silva, 197, Areias, São José-SC - CEP: 88113-260  
 engenharia@msconsultoriaeprojetos.com

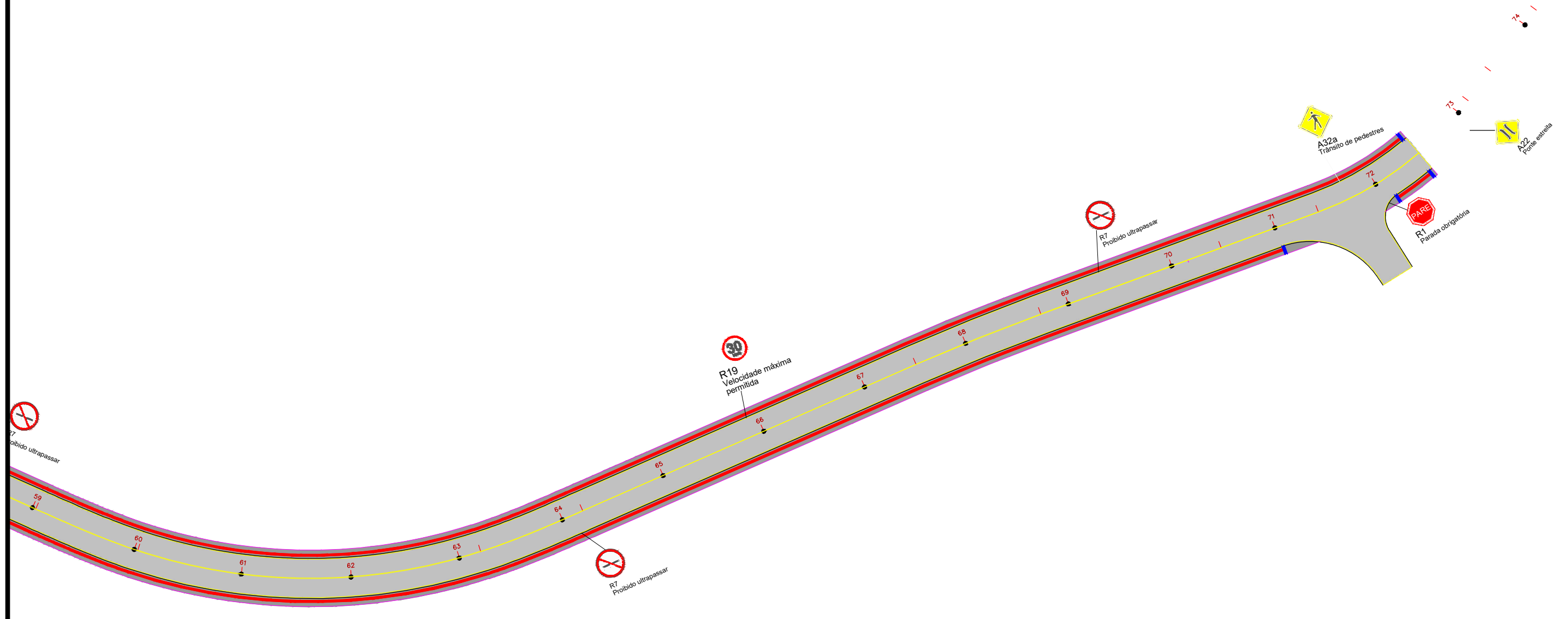
**Prefeitura Municipal de Antônio Carlos**  
 Estado de Santa Catarina

**RUA SANTA PAULINA**  
 ETAPA-01 PISTA (EST. 0 à EST. 44)  
 ETAPA-02 PISTA (EST. 44 à EST. 72+9,70) e CALÇADAS (EST. 0 à EST. 72+9,70)

Data Mai/2022	Projeto PAVIMENTAÇÃO COM CBUQ, DRENAGEM PLUVIAL E SINALIZAÇÃO VIÁRIA.	
Escala Indicada	Estatística : Vide quadro estatístico em prancha.	
Desenho Filipe	Prefeitura Municipal	Responsável Técnico
Folha 49/52	Geraldo Pauli Prefeito Municipal	Filipe Lucinda Engenheiro Civil - CREA-SC 071.775-5

PLANTA DE SINALIZAÇÃO

ESCALA HORIZONTAL: 1 / 750



NOTAS:

1. ATENDER AS ESPECIFICAÇÕES DOS MATERIAIS CONFORME MEMORIAL DESCRITIVO E PLANILHA ORÇAMENTÁRIA.

1	Revisão solicitada	05/2022	FL
0	Emissão inicial	05/2022	FL
AÇÃO	DESCRIÇÃO	DATA	RESPONSÁVEL



**MS Consultoria, Projetos e Assessoria**  
 Rua Adão Manoel da Silva, 197, Areias, São José-SC - CEP: 88113-260  
 engenharia@msconsultoriaeprojetos.com

**Prefeitura Municipal de Antônio Carlos**  
 Estado de Santa Catarina

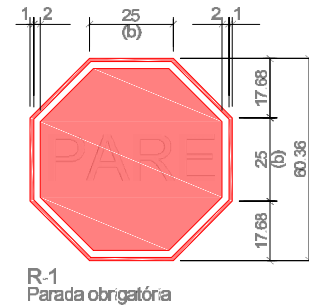
**RUA SANTA PAULINA**  
 ETAPA-01 PISTA (EST. 0 à EST. 44)  
 ETAPA-02 PISTA (EST. 44 à EST. 72+9,70) e CALÇADAS (EST. 0 à EST. 72+9,70)

Data Mai/2022	Projeto PAVIMENTAÇÃO COM CBUQ, DRENAGEM PLUVIAL E SINALIZAÇÃO VIÁRIA. Estatística : Vide quadro estatístico em prancha.	
Escala Indicada		
Desenho Filipe	Prefeitura Municipal	Responsável Técnico
Folha 50/52	Geraldo Pauli Prefeito Municipal	Filipe Lucinda Engenheiro Civil - CREA-SC 071.775-5

## DETALHE PLACAS DE REGULAMENTAÇÃO SEM ESCALA

### CARACTERÍSTICAS DOS SINAIS DE REGULAMENTAÇÃO

FORMA	COR	
		FUNDO
ORLA INTERNA		BRANCA
ORLA EXTERNA		VERMELHA
LETRAS		BRANCA
FUNDO		BRANCA
ORLA		VERMELHA

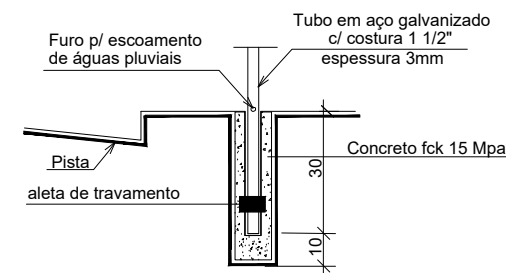


R-1  
Parada obrigatória

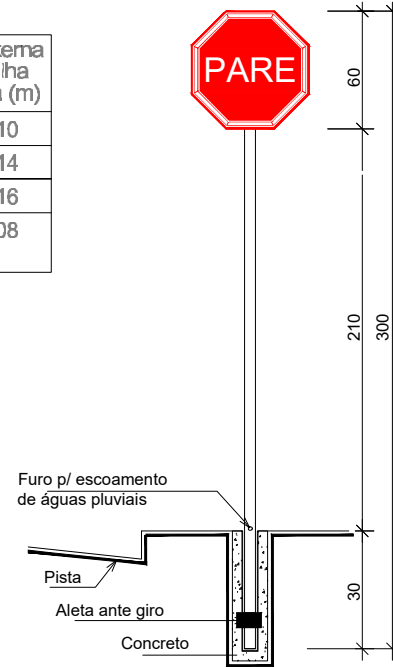
### SINAL DE FORMA OCTOGONAL - R-1

VIA	Lado mínimo (m)	Orla interna branca mínimo (m)	Orla externa vermelha mínima (m)
Urbana	0,25 (b)	0,020	0,010
Rural (estrada)	0,35	0,028	0,014
Rural (rodovia)	0,40	0,032	0,016
Áreas Protegidas por legislação especial (*)	0,18	0,015	0,008

(\*) relativa a patrimônio histórico, artístico, cultural, arquitetônico, arqueológico e natural



BASE PARA PLACAS  
S/ESC



DETALHE DO POSTE  
POSTE COM ALTURA TOTAL DE 3,200m

\*Placas de regulamentação conforme o manual de sinalização vertical do CONTRAN - Conselho Nacional de Trânsito.

\*O suporte das placas será em tubo de aço Ø65mm, galvanizado e fixado no solo com sapata em concreto com dimensões mínimas de 30 x 30 x 40 cm.

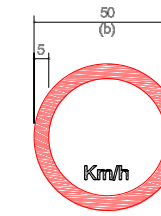
## DETALHE PLACAS DE REGULAMENTAÇÃO SEM ESCALA

### SINALIZAÇÃO DE REGULAMENTAÇÃO

- A forma padrão do sinal de regulamentação é circular, e as cores são vermelha, preta e branca

### CARACTERÍSTICAS DOS SINAIS DE REGULAMENTAÇÃO

FORMA	COR	
		FUNDO
SÍMBOLO		PRETA
TARJA		VERMELHA
ORLA		VERMELHA
LETRAS		PRETA

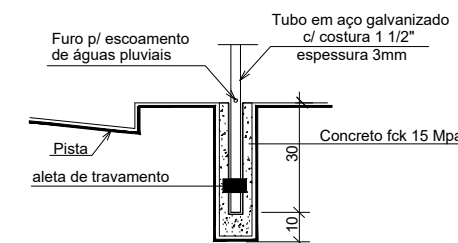


R-19  
Velocidade máxima permitida

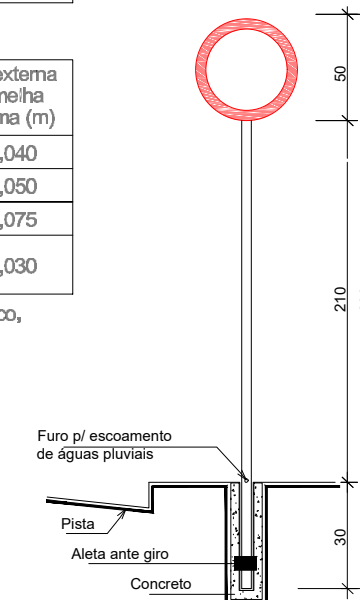
### SINAIS DE FORMA CIRCULAR - R-19

VIA	Lado mínimo (m)	Orla interna branca mínimo (m)	Orla externa vermelha mínima (m)
Urbana	0,40	0,040	0,040
Rural (estrada)	0,50 (b)	0,050	0,050
Rural (rodovia)	0,75	0,075	0,075
Áreas Protegidas por legislação especial (*)	0,30	0,030	0,030

(\*) relativa a patrimônio histórico, artístico, cultural, arquitetônico, arqueológico e natural



BASE PARA PLACAS  
S/ESC



DETALHE DO POSTE  
POSTE COM ALTURA TOTAL DE 3,200m

\*Placas de regulamentação conforme o manual de sinalização vertical do CONTRAN - Conselho Nacional de Trânsito.

\*O suporte das placas será em tubo de aço Ø65mm, galvanizado e fixado no solo com sapata em concreto com dimensões mínimas de 30 x 30 x 40 cm.

AÇÃO	DESCRIÇÃO	DATA	RESPONSÁVEL
1	Revisão solicitada	05/2022	FL
0	Emissão inicial	05/2022	FL



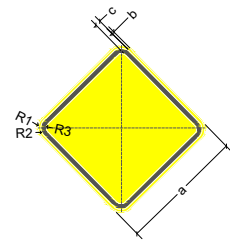
**MS Consultoria, Projetos e Assessoria**  
Rua Adão Manoel da Silva, 197, Areias, São José-SC - CEP: 88113-260  
engenharia@msconsultoriaeprojetos.com

**Prefeitura Municipal de Antônio Carlos**  
Estado de Santa Catarina

**RUA SANTA PAULINA**  
ETAPA-01 PISTA (EST. 0 à EST. 44)  
ETAPA-02 PISTA (EST. 44 à EST. 72+9,70) e CALÇADAS (EST. 0 à EST. 72+9,70)

Data Mai/2022	Projeto PAVIMENTAÇÃO COM CBUQ, DRENAGEM PLUVIAL E SINALIZAÇÃO VIÁRIA.	
Escala Indicada	Estatística : Vide quadro estatístico em prancha.	
Desenho Filipe	Prefeitura Municipal	Responsável Técnico
Folha 51/52	Geraldo Pauli Prefeito Municipal	Filipe Lucinda Engenheiro Civil - CREA-SC 071.775-5

**DETALHE PLACA ESPECIAL DE ADVERTÊNCIA**  
SEM ESCALA

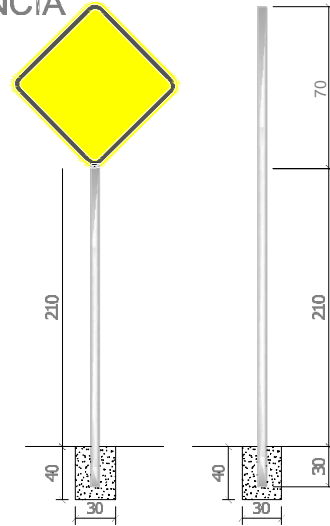



**CARACTERÍSTICA DO SÍMBOLO DE ADVERTÊNCIA QUADRADO**

FORMA	COR	
		FUNDO
	ORLA EXTERNA	AMARELO
	ORLA INTERNA	PRETO
	VERSO	PRETO FOSCO

**DIMENSÕES MÍNIMAS**

LADO MÍNIMO (a)	50cm
ORLA EXTERNA mín.(b)	1cm
ORLA INTERNA mín.(c)	2cm
RAIO DA BORDA R1	5cm
RAIO DA ORLA externa (R2)	4cm
RAIO DA ORLA interna (R3)	2cm



1	Revisão solicitada	05/2022	FL
0	Emissão inicial	05/2022	FL
AÇÃO	DESCRIÇÃO	DATA	RESPONSÁVEL
 <b>MS Consultoria, Projetos e Assessoria</b> <small>Rua Adão Manoel da Silva, 197, Areias, São José-SC - CEP: 88113-260                  engenharia@msconsultoriaeprojetos.com</small>			
<b>Prefeitura Municipal de Antônio Carlos</b> Estado de Santa Catarina			
<b>RUA SANTA PAULINA</b> ETAPA-01 PISTA (EST. 0 à EST. 44) ETAPA-02 PISTA (EST. 44 à EST. 72+9,70) e CALÇADAS (EST. 0 à EST. 72+9,70)			
Data	Projeto		
Mai/2022	PAVIMENTAÇÃO COM CBUQ, DRENAGEM PLUVIAL E SINALIZAÇÃO VIÁRIA.		
Escala	Estatística : Vide quadro estatístico em prancha.		
Indicada			
Desenho	Prefeitura Municipal	Responsável Técnico	
Filipe			
Folha	Geraldo Pauli Prefeito Municipal	Filipe Lucinda Engenheiro Civil - CREA-SC 071.775-5	
52/52			