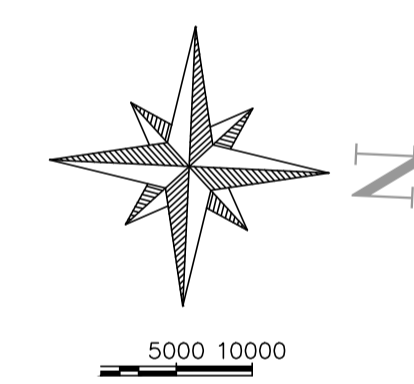
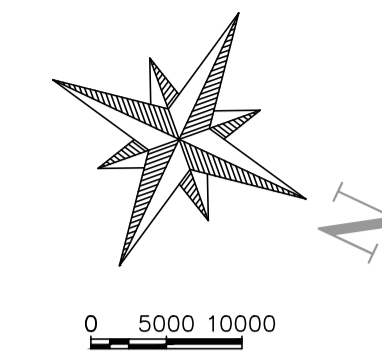
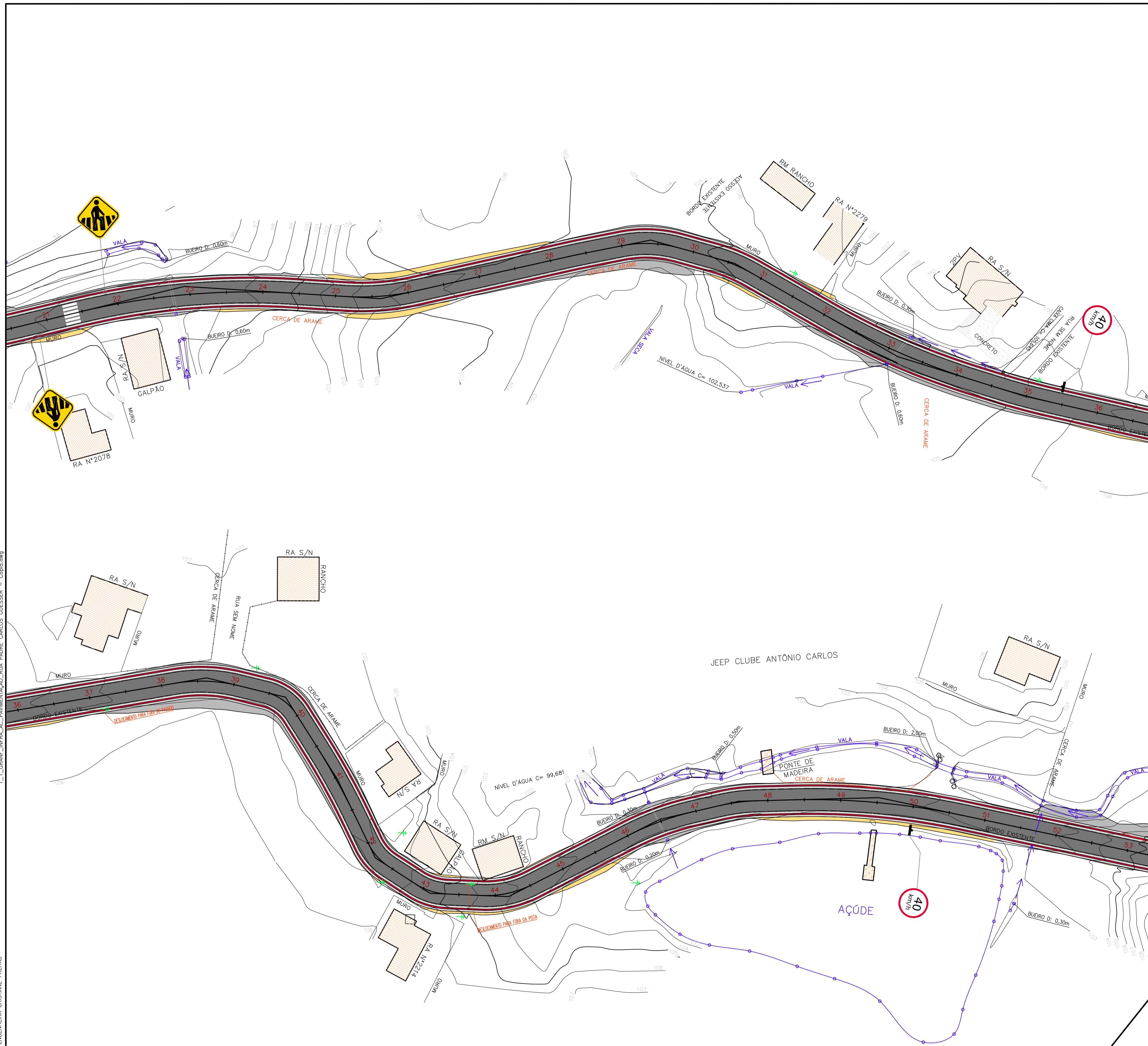


1\_1\_GRANF\_INFRA\_AC\_PAVIMENTAÇÃO\_RUA PADRE CARLOS GUESSER - Copia.dwg

ENGENHEIRA CRISTIANE FREITAS



**LEGENDA**

- POSTE EXISTENTE
- CADASTRO
- CERCA DE ARAME
- MEIO-FIO 13X15X30X100cm
- CORTE
- ATERRO
- PAVIMENTO PROJETADO EM CONCRETO ASFÁLTICO
- PASSEIOS
- BORDOS EXISTENTES
- DEMOLIÇÃO/DESLOCAMENTO
- PLACA DE REGULAMENTAÇÃO R-1
- PLACA DE ADVERTÊNCIA A-32b
- PLACA INDICATIVA DE NOME DE RUA
- PLACA DE REGULAMENTAÇÃO R-19
- FAIXA DE SINALIZAÇÃO SIMPLES CONTÍNUA

## PAVIMENTAÇÃO E SINALIZAÇÃO

MUNICÍPIO		ANTÔNIO CARLOS - SC	
OBRA	CONTEÚDO		
RUA PADRE CARLOS GUESSER	PROJETO PAVIMENTAÇÃO EM CONCRETO ASFÁLTICO E SINALIZAÇÃO PLANTA BAIXA		
PROJETO	APROVAÇÃO DA PREFEITURA		
CRISTIANE FREITAS Engenheira Civil CREA/SC 109.760-3		DATA	PRANCHA
REVISÃO	VERSÃO INICIAL	OUT/2021	2/6

ASSOCIAÇÃO DOS MUNICÍPIOS DA REGIÃO DA GRANDE FLORIANÓPOLIS "GRANFPOLIS" ASSESSORIA DE ENGENHARIA E ARQUITETURA