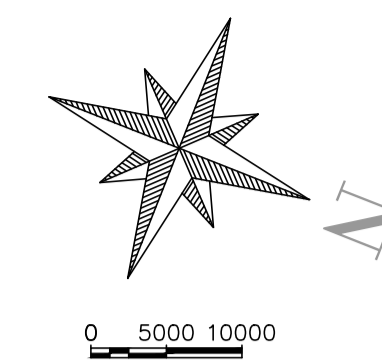
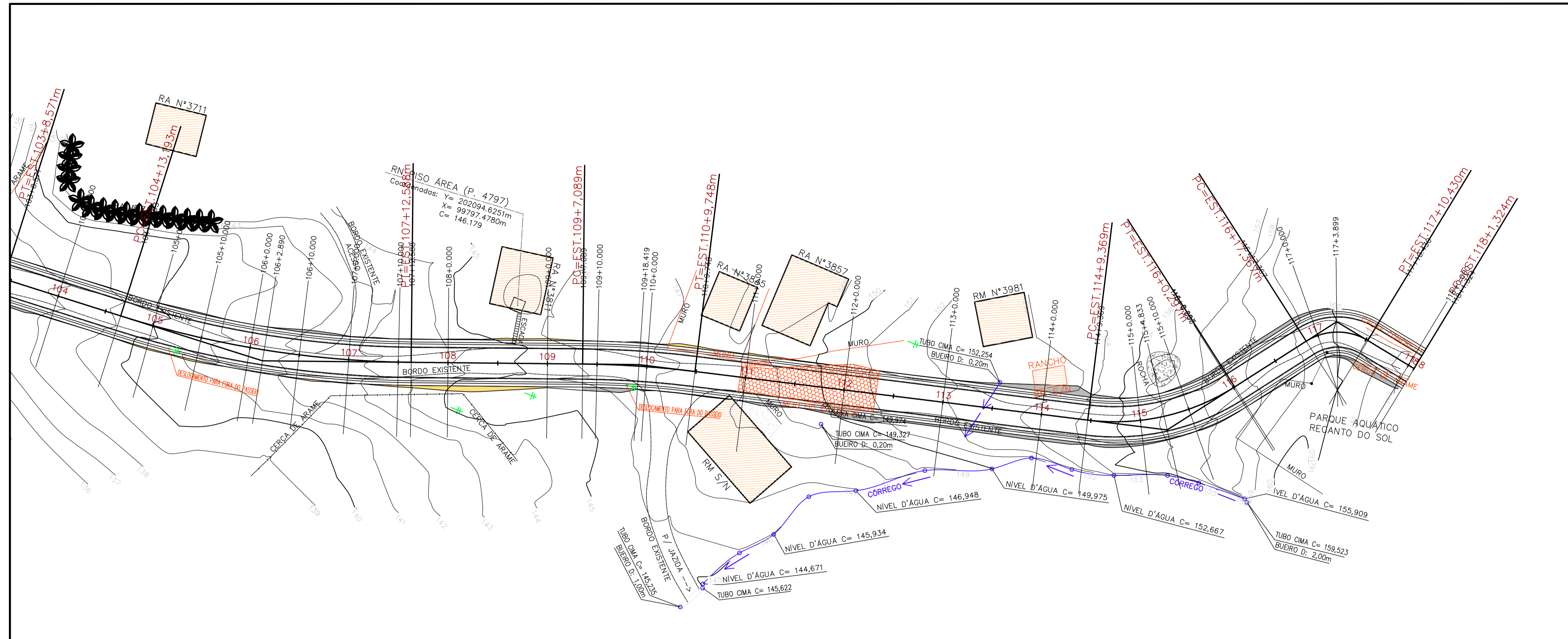


1_1_GRANF_INFRA_AC_GEOMETRICO_RUA_PADRE_CARLOS_GUESSER.dwg

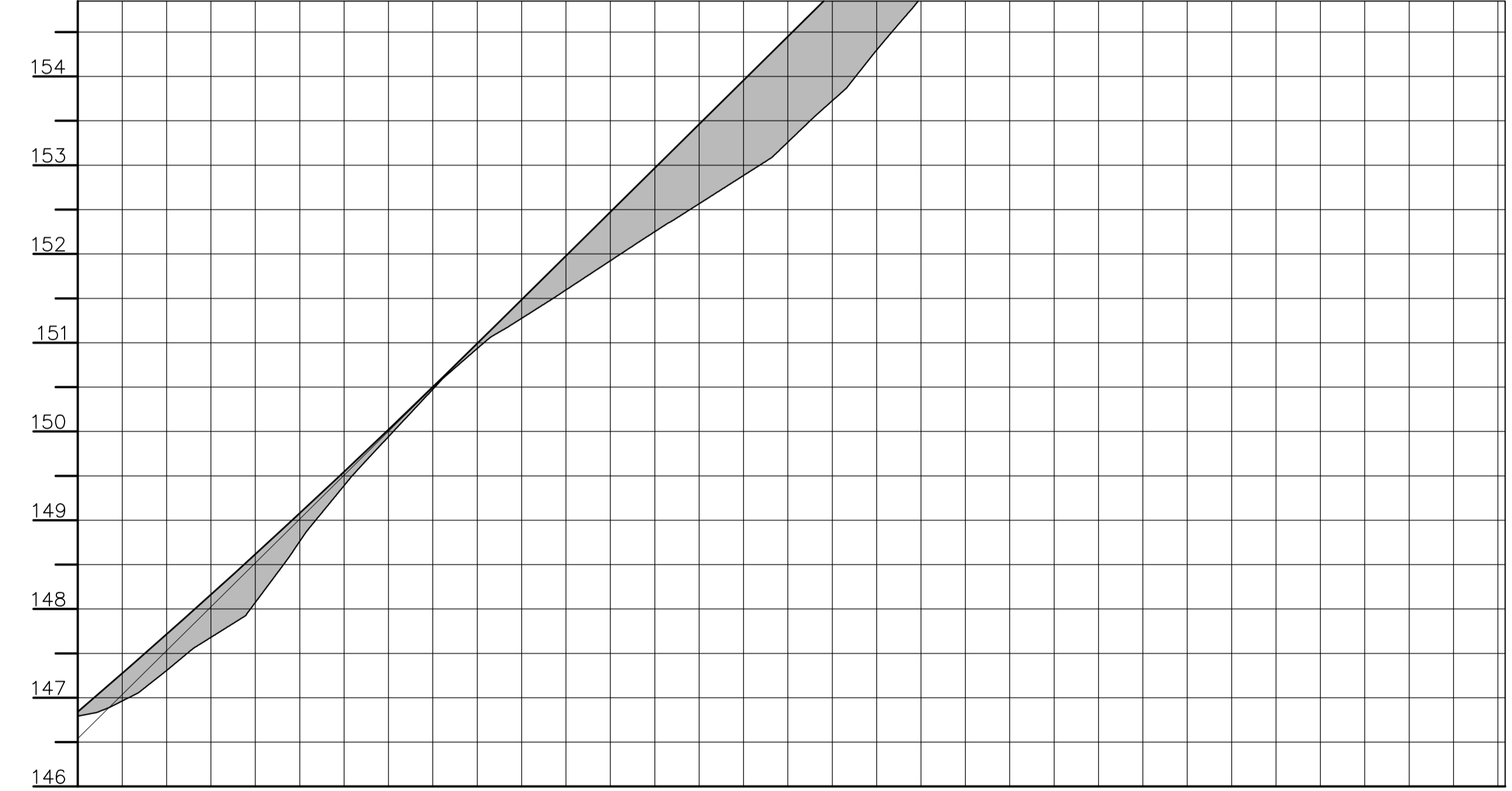
ENGENHEIRA CRISTIANE FREITAS



LEGENDA

- POSTE EXISTENTE
- CADASTRO
- CERCA DE ARAME
- MEIO-FIO 13X15X30X100cm
- CORTE
- ATERRO
- PAVIMENTO PROJETADO EM LAJOTAS SEXTAVADAS
- BORDOS EXISTENTES
- DEMOLIÇÃO/DESMLOCAMENTO

PERFIL ALINHAMENTO – Rua Padre Carlos Guesser



ESTACAS	110+5,00	110+15,00	111+5,00	111+15,00	112+5,00	112+15,00	113+5,00	113+15,00	114+5,00	114+15,00	115+5,00	115+15,00	116+5,00	116+15,00	117+5,00	117+15,00	118+1,324			
COTAS TERRENO	147,098	147,998	148,618	149,547	150,503	151,485	152,474	153,463	154,451	155,439	156,429	157,418	158,408	159,395	160,384	161,372	162,255			
COTAS PROJETO	146,793	147,207	148,074	148,930	150,476	151,275	151,924	152,565	153,260	154,002	154,788	155,568	156,390	157,217	158,092	158,995	162,330			
ELEMENTOS HORIZONTAIS	R=200,000m Dc=22,659m		Tg=79,620m				R=44,725m Dc=30,929m				Tg=17,070m		Dc=13,063m		Tg=10,894m					
ELEMENTOS VERTICAIS	Lc= 150,00m																i= 9,89% em 112,28m		i= -6,74% em 7,01m	

PROJETO GEOMÉTRICO

MUNICÍPIO ANTÔNIO CARLOS – SC

OBRA	RUA PADRE CARLOS GUESSER	CONTEÚDO	PROJETO GEOMÉTRICO PLANTA BAIXA
PROJETO	CRISTIANE FREITAS Engenheira Civil CREA/SC 109.760-3	APROVAÇÃO DA PREFEITURA	

REVISÃO	VERSÃO INICIAL	DATA	OUT/2021	PRANCHA	9/13
---------	----------------	------	----------	---------	------

ASSOCIAÇÃO DOS MUNICÍPIOS DA REGIÃO DA GRANDE FLORIANÓPOLIS "GRANFPOLIS" ASSESSORIA DE ENGENHARIA E ARQUITETURA