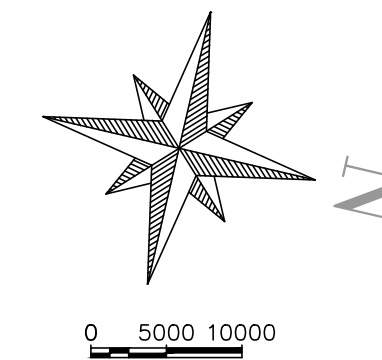
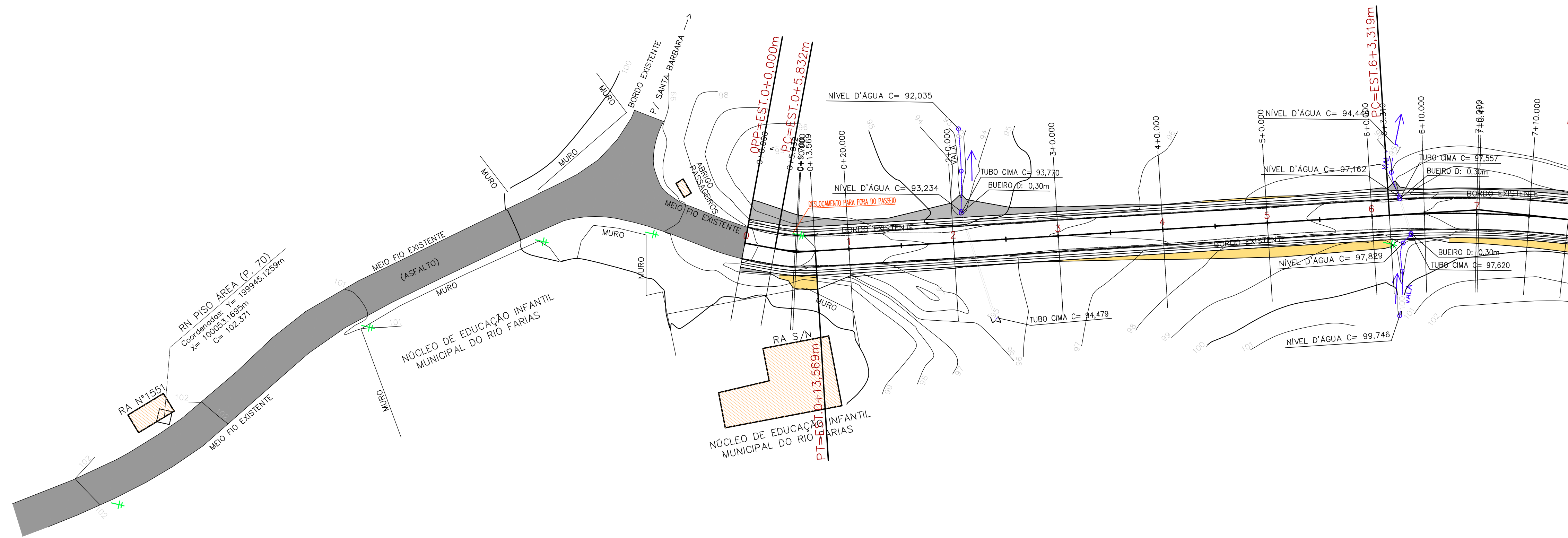


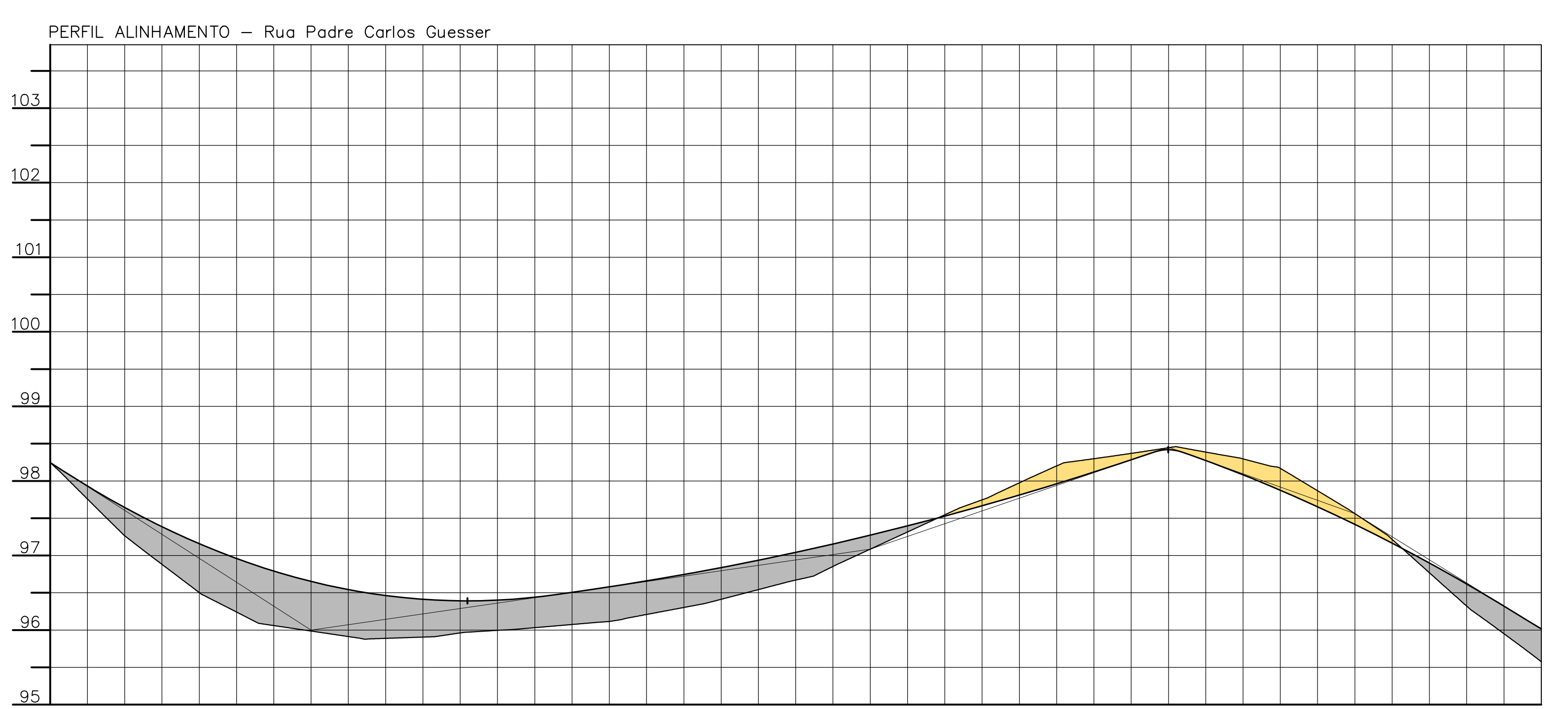
1\_1\_GRANF\_INFRA\_AC\_GEOMETRICO\_RUA PADRE CARLOS GUESSER.dwg

ENGENHEIRA CRISTIANE FREITAS



**LEGENDA**

- POSTE EXISTENTE
- CADASTRO
- CERCA DE ARAME
- MEIO-FIO 13X15X30X100cm
- CORTE
- ATERRO
- PAVIMENTO PROJETADO EM CONCRETO ASFÁLTICO
- BORDOS EXISTENTES
- DEMOLIÇÃO/DESMOLOCAMENTO



ESTACAS	0+0,000		0+5,832		0+9,700		0+13,569		1+5,00		1+15,00		2+5,00		2+15,00		3+5,00		3+15,00		4+5,00		4+15,00		5+5,00		5+15,00		6+5,00		6+15,00		7+5,00		7+15,00		8+5,00		8+15,00		9+5,00		9+15,00		10+0,000				
COTAS TERRENO	96,251	97,675	97,882	97,882	97,661	97,457	96,989	97,158	96,503	96,791	96,060	95,913	95,906	96,401	95,996	96,506	96,074	96,659	96,209	96,838	96,412	97,042	96,670	97,272	97,085	97,529	97,546	97,619	97,686	97,811	97,975	98,112	98,388	98,419	98,445	98,179	98,342	98,082	98,296	97,654	97,868	97,166	97,216	96,618	96,321	96,413	96,082	96,015	95,577
COTAS PROJETO	97,882	97,661	97,457	97,158	96,503	96,791	96,060	95,913	95,906	96,401	95,996	96,506	96,074	96,659	96,209	96,838	96,412	97,042	96,670	97,272	97,085	97,529	97,546	97,619	97,686	97,811	97,975	98,112	98,388	98,419	98,445	98,179	98,342	98,082	98,296	97,654	97,868	97,166	97,216	96,618	96,321	96,413	96,082	96,015	95,577				
ELEMENTOS HORIZONTAIS	Tg=5,832m		R=31,981m		Tg=7,738m		Tg=109,750m		R=200,000m		Dc=34,195m		Tg=35,971m		R=200,000m		Dc=55,898m																																
ELEMENTOS VERTICAIS	i= -6,42% em 1,75m		Lc= 66,32m		i= 1,45% em 3,84m		Lc= 76,00m		i= -4,23% em 1,15m		Lc= 43,89m		i= -6,20% em 1,15m																																				

**PROJETO GEOMÉTRICO**

MUNICÍPIO: ANTÔNIO CARLOS – SC

OBRA: RUA PADRE CARLOS GUESSER

CONTEÚDO: PROJETO GEOMÉTRICO PLANTA BAIXA

PROJETO: APROVAÇÃO DA PREFEITURA

CRISTIANE FREITAS  
Engenheira Civil  
CREA/SC 109.760-3

REVISÃO: VERSÃO INICIAL

DATA: OUT/2021

PRANCHA: 1/13

**ASSOCIAÇÃO DOS MUNICÍPIOS DA REGIÃO DA GRANDE FLORIANÓPOLIS "GRANFPOLIS"**  
ASSESSORIA DE ENGENHARIA E ARQUITETURA