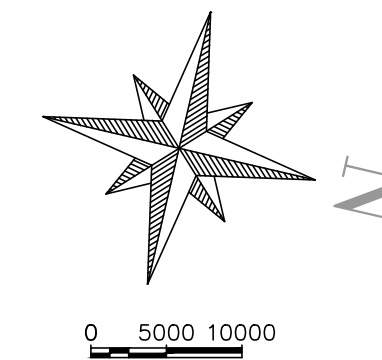
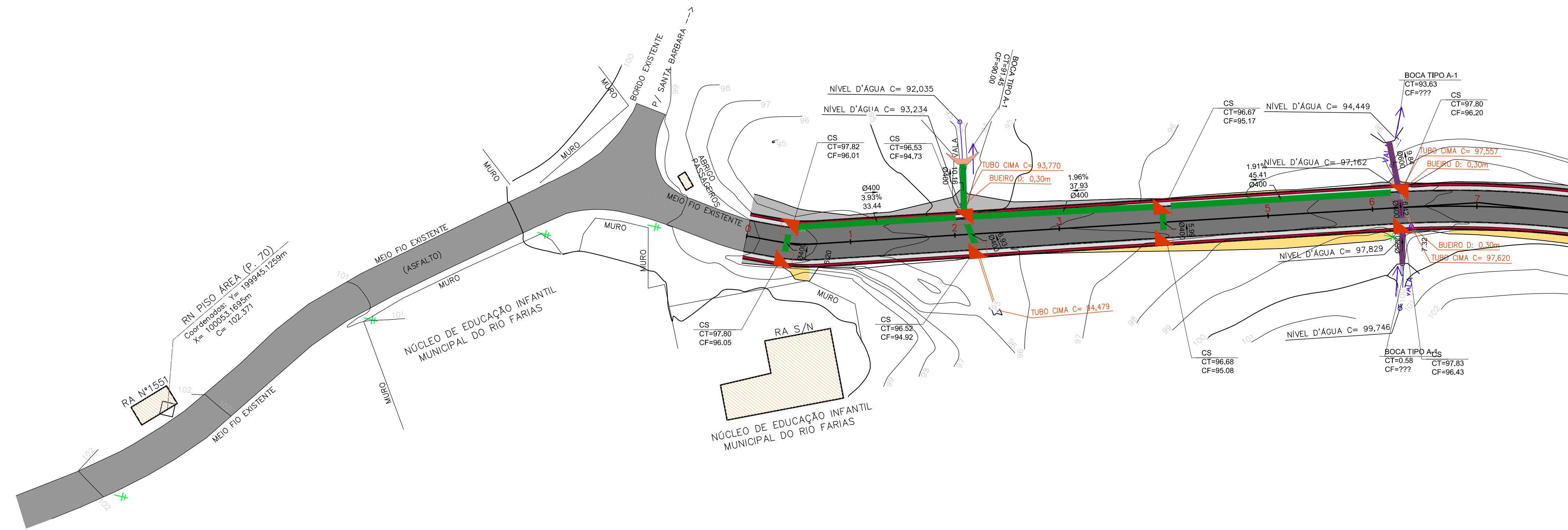


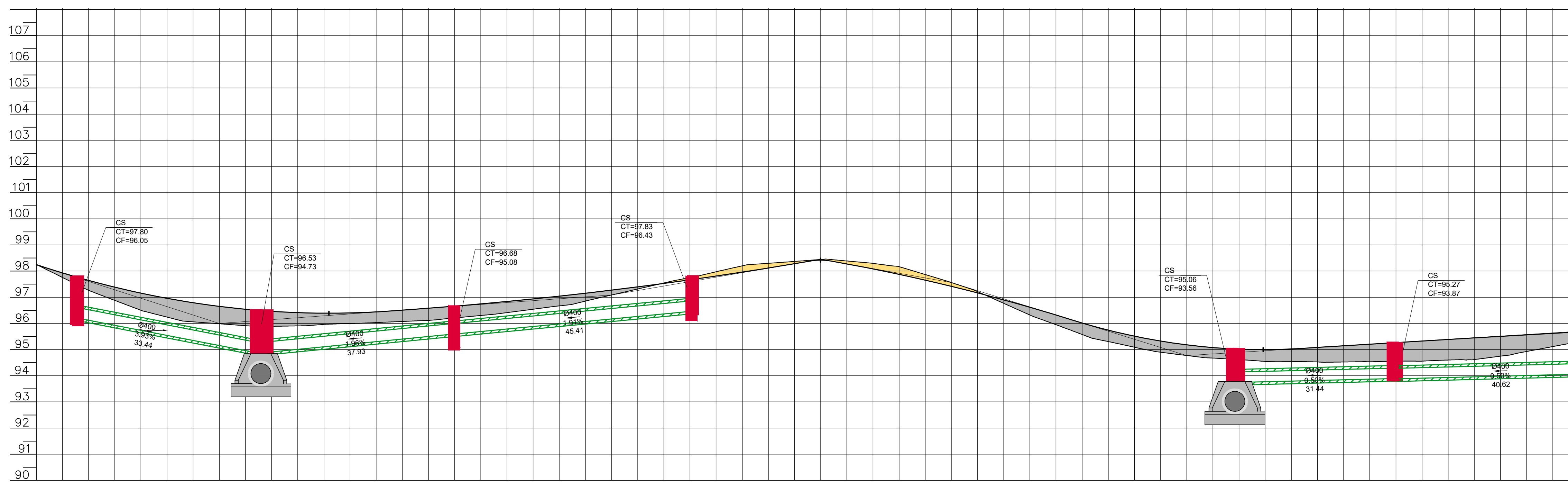
1_1_GRANF_INFRA_AC_DRENAGEM_RUA_PADRE_CARLOS_GUESSER.dwg

ENGENHEIRA CRISTIANE FREITAS



LEGENDA

- POSTE EXISTENTE
- CADASTRO
- CS - CAIXA COLETORA SIMPLES
- CL - CAIXA DE LIGAÇÃO
- BSTC - BUEIRO SIMPLES DE 40cm
- BSTC - BUEIRO SIMPLES DE 60cm
- BOCA SIMPLES PARA BSTC
- FLUXO EXISTENTE RIO / VALA
- DISPOSITIVOS DE DRENAGEM EXISTENTE
- DEMOLIÇÃO DE DISPOSITIVOS DE DRENAGEM EXISTENTES



ESTACAS	0+0.000	0+5.000	0+9.700	0+13.500	1+5.00	1+15.00	2+5.00	2+15.00	3+5.00	3+15.00	4+5.00	4+15.00	5+5.00	5+15.00	6+5.00	6+15.00	7+5.00	7+15.00	8+5.00	8+15.00	9+5.00	9+15.00	10+5.00	10+15.00	11+5.00	11+15.00	12+5.00	12+15.00	13+5.00	13+15.00	14+5.00	14+15.00																			
COTAS TERRENO	98,251	97,675	97,288	96,989	96,503	96,060	95,913	95,906	96,413	95,996	96,074	96,659	96,209	96,412	97,042	96,670	97,272	97,085	97,529	97,546	97,619	97,686	97,811	97,975	98,119	98,288	98,419	98,445	98,179	98,342	98,296	97,654	97,868	97,166	97,216	96,618	96,618	95,023	94,545	94,523	94,523	95,242	94,548	94,555	94,558	94,558	95,505	94,748	95,622	95,115	95,622
COTAS PROJETO	97,882	97,654	97,457	97,158	96,791	96,543	96,543	96,413	96,401	96,506	96,659	96,838	96,412	97,042	96,670	97,272	97,085	97,529	97,546	97,619	97,686	97,811	97,975	98,119	98,288	98,419	98,445	98,179	98,342	98,296	97,654	97,868	97,166	97,216	96,618	96,618	95,023	94,545	94,523	94,523	95,242	94,548	94,555	94,558	94,558	95,505	94,748	95,622	95,115	95,622	
ELEMENTOS HORIZONTAIS	R=200,000m Dc=7,738m		R=200,000m Dc=7,738m				R=200,000m Dc=7,738m				R=200,000m Dc=7,738m				R=200,000m Dc=7,738m				R=200,000m Dc=7,738m				R=200,000m Dc=7,738m				R=200,000m Dc=7,738m				R=200,000m Dc=7,738m				R=200,000m Dc=7,738m																
ELEMENTOS VERTICAIS	i= -6,42% em 1,75m		Lc= 66,32m				i= 1,45% em 3,84m				Lc= 76,00m				i= 3,42% em 1,18m				Lc= 43,89m				i= -6,20% em 1,15m				Lc= 43,80m				i= 1,24% em 3,13m																				

DRENAGEM PLUVIAL

MUNICÍPIO ANTÔNIO CARLOS - SC

OBRA	RUA PADRE CARLOS GUESSER	CONTEÚDO	PROJETO DE DRENAGEM PLUVIAL PERFIL LONGITUDINAL DE DRENAGEM
PROJETO	CRISTIANE FREITAS Engenheira Civil CREA/SC 109.760-3	APROVAÇÃO DA PREFEITURA	
REVISÃO	VERSÃO INICIAL	DATA	FEV/2021
		FRANCHA	1/9

ASSOCIAÇÃO DOS MUNICÍPIOS DA REGIÃO DA GRANDE FLORIANÓPOLIS "GRANFPOLIS" ASSESSORIA DE ENGENHARIA E ARQUITETURA