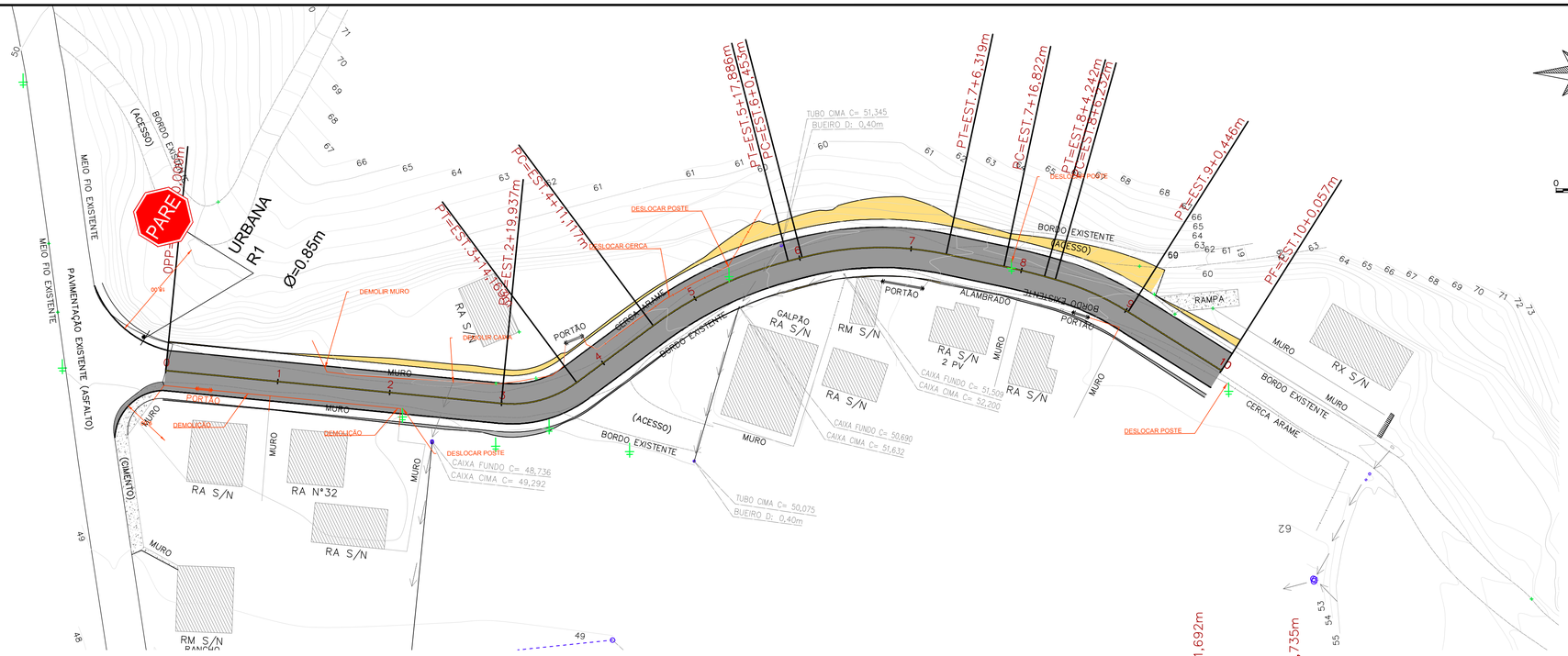

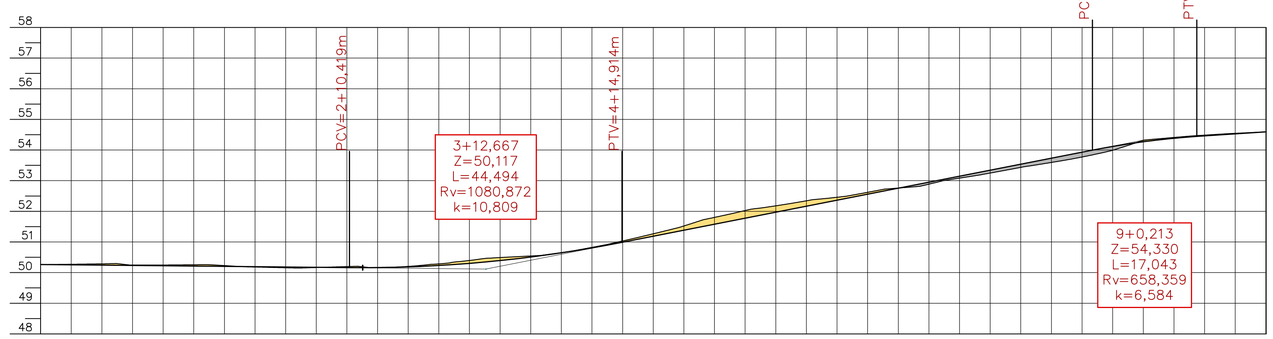

ESTACAS	0+0,000	0+5,00	0	0+15,00	1	1+5,00	1	1+15,00	2	2+5,00	2	2+15,00	3	2+19,937	3+5,00	3+7,050	3	3+14,163	3+15,00	4	4+5,00	4	4+11,117	4+15,00	5	5+4,502	5+5,00	5	5+15,00	5+17,886	6	6+0,453	6+5,00	6	6+13,386	6+15,00	7	7+5,00	7	7+6,319	7	7+15,00	7+16,822	8	8+0,242	8+4,242	8+5,00	8+6,232	8	8+13,339	8+15,00	9	9+0,446	9+5,00	9	9+15,00	10	10+0,057
COTAS TERRENO	50,262		50,285		50,247		50,229		50,158		50,196		50,201		50,331	50,395	50,483		50,542		50,823	50,865		51,266		51,491	51,802		52,117	52,179	52,193		52,458	52,560		52,758		52,949	53,083		53,314		53,434	53,463	53,569	53,635	53,772		53,912		54,317	54,328		54,485		54,593	54,583
COTAS PROJETO	50,262		50,242		50,222		50,202		50,182		50,163		50,185		50,256	50,300	50,375		50,507		50,807	50,847		51,188		51,364	51,580		51,888	51,971	51,989		52,363	52,496		52,755		53,002	53,146		53,414		53,538	53,589	53,704	53,782	53,930		54,058		54,269	54,281		54,460		54,583	54,573
ELEMENTOS HORIZONTAIS							Tg=50,037m								R=19,304m Dc=14,226m				Tg=16,054m				R=69,353m Dc=26,770m						Tg=2,566m		R=56,000m Dc=25,866m						Tg=10,503m				R=113,687m Dc=7,425m				R=49,330m Dc=14,214m												Tg=19,610m		
ELEMENTOS VERTICAIS							i= -0,20% em 50,42m														Lc= 44,49m																								i= 3,92% em 76,78m												Lc= 17,04m				i= 1,33% em 11,32m		

PLATAFORMA TOTAL

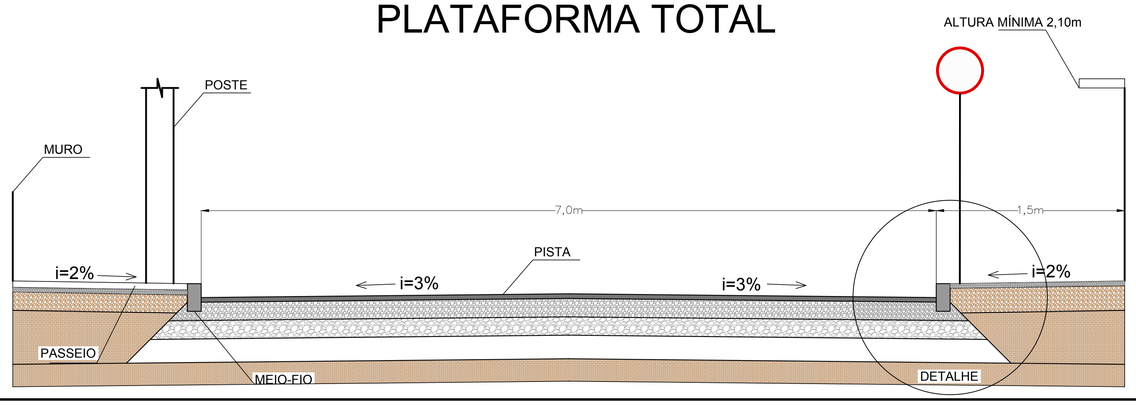

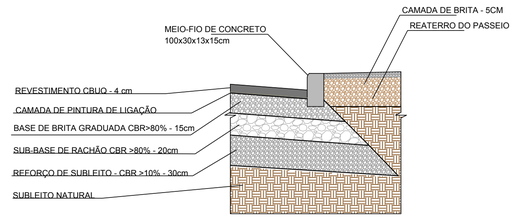

DETALHE
s/ escala

LEGENDA

- PARE — PLACA R1 PARADA OBRIGATÓRIA
- POSTE EXISTENTE
- CADASTRO - CONSTRUÇÕES EXISTENTES
- MEIO-FIO PROJETADO
- DEMOLIÇÃO/DESLOCAMENTOS

PLACA DE REGULAMENTAÇÃO

SEM ESCALA

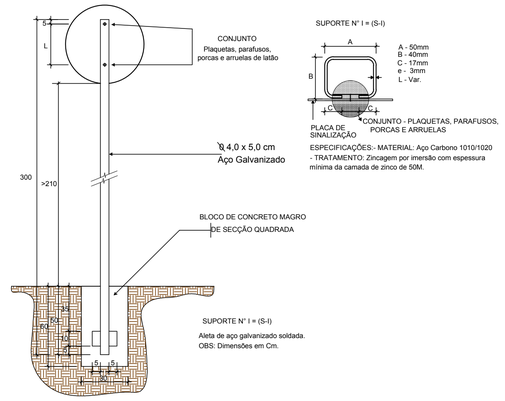

Sinal			
Forma	Código	Cor	
	R-1	Fundo	Vermelha
		Orla interna	Branca
		Orla externa	Vermelha
		Letra	Branca

Via	Lado (m)	Orla interna (m)	Orla externa (m)
Urbana	0,35	0,028	0,014

PINTURA REFLETIVA - LFO-1

SINALIZAÇÃO VIÁRIA

PROJETO DE PAVIMENTAÇÃO

MUNICÍPIO
ANTÔNIO CARLOS – SC

OBRA	CONTEÚDO
RUA LAMARTINE PETRY	PROJETO DE PAVIMENTAÇÃO EM CONCRETO ASFÁLTICO PLANTA BAIXA E PERFIL
PROJETO VINÍCIUS FELLER Engenheiro Civil CREA/SC 147.982-3	APROVAÇÃO DA PREFEITURA

REVISÃO	DATA	PRANCHA
revisão 01	out/19	1/3

ASSOCIAÇÃO DOS MUNICÍPIOS
DA REGIÃO DA GRANDE FLORIANÓPOLIS
"GRANFPOLIS"
ASSESSORIA DE ENGENHARIA E ARQUITETURA

Lev. da Rua Lamartine Petri.dwg
19.03.2007
Eng. Vinícius Feller