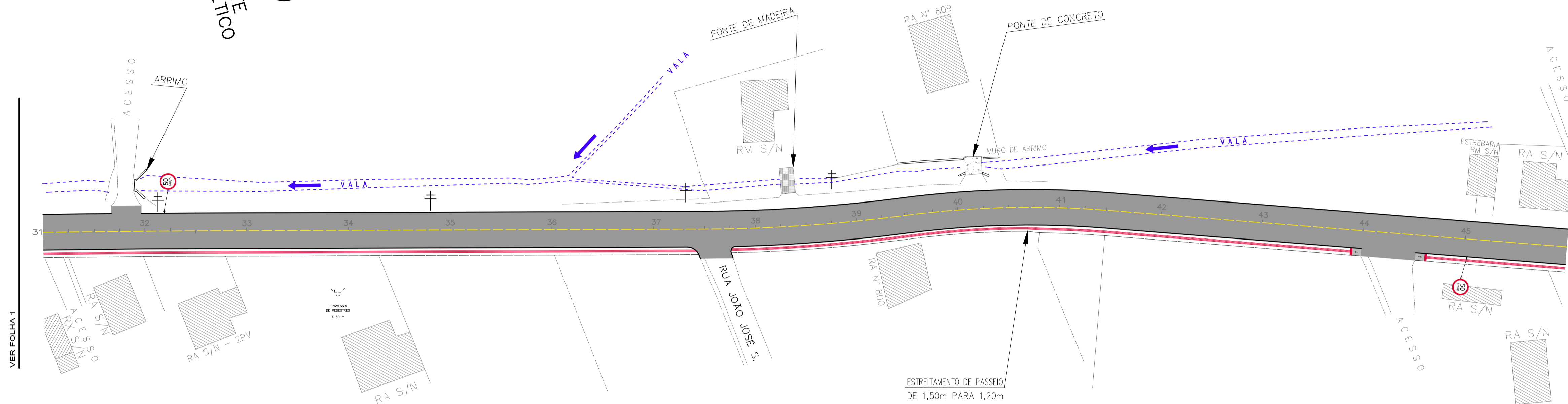
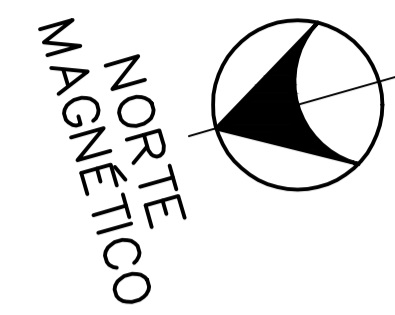


# PROJETO DE PAVIMENTAÇÃO

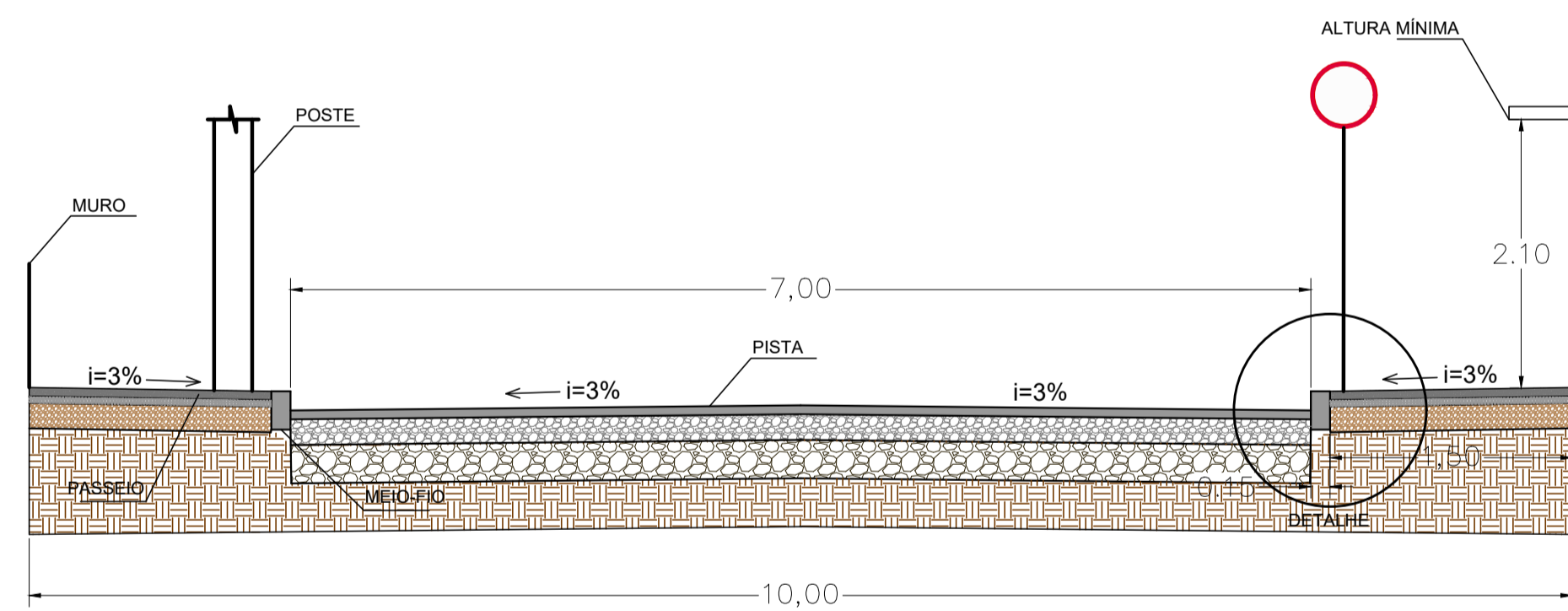
ESCALA 1/500



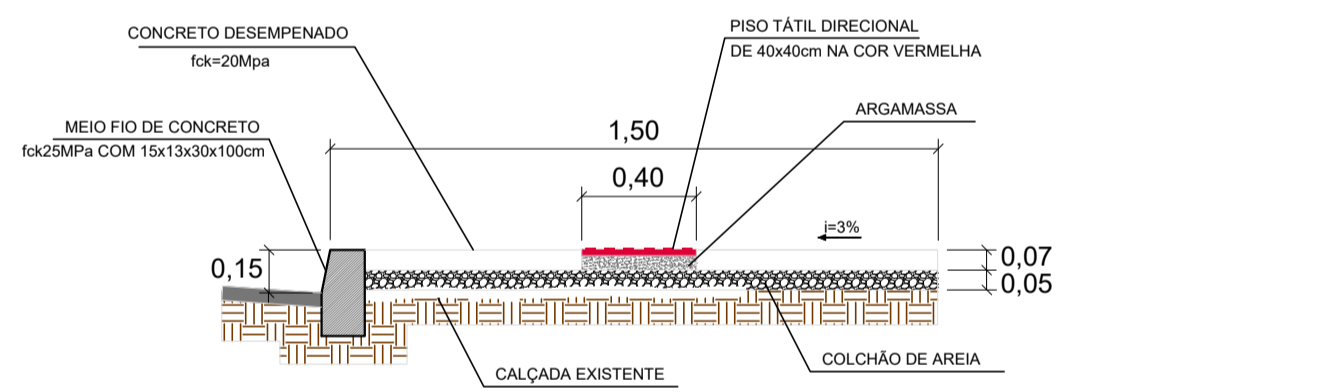
## LEGENDA

- PLACA R-19 VELOCIDADE MÁXIMA
- POSTE EXISTENTE
- CADASTRO - CONSTRUÇÕES EXISTENTES
- MEIO-FIO PROJETADO
- RAMPA ACESSÍVEL

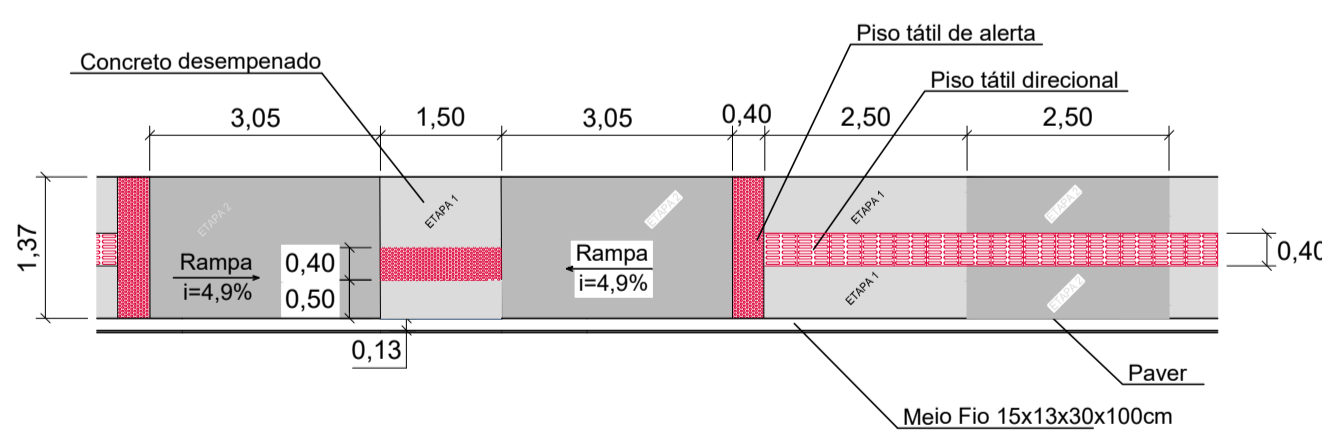
## PLATAFORMA TOTAL



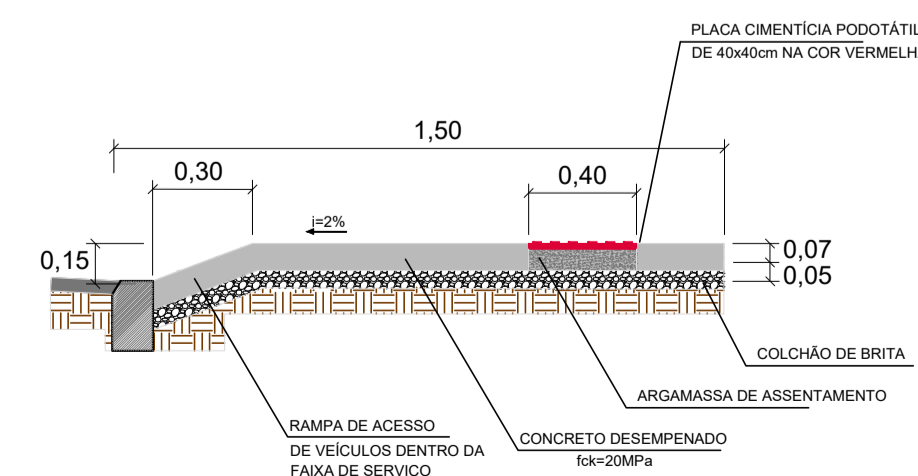
## SEÇÃO DE PASSEIO NORMAL



## DETALHE DE PASSEIOS



## SEÇÃO DE PASSEIO COM ACESSO DE VEÍCULOS



## SEÇÃO TIPO

ESCALA 1/50

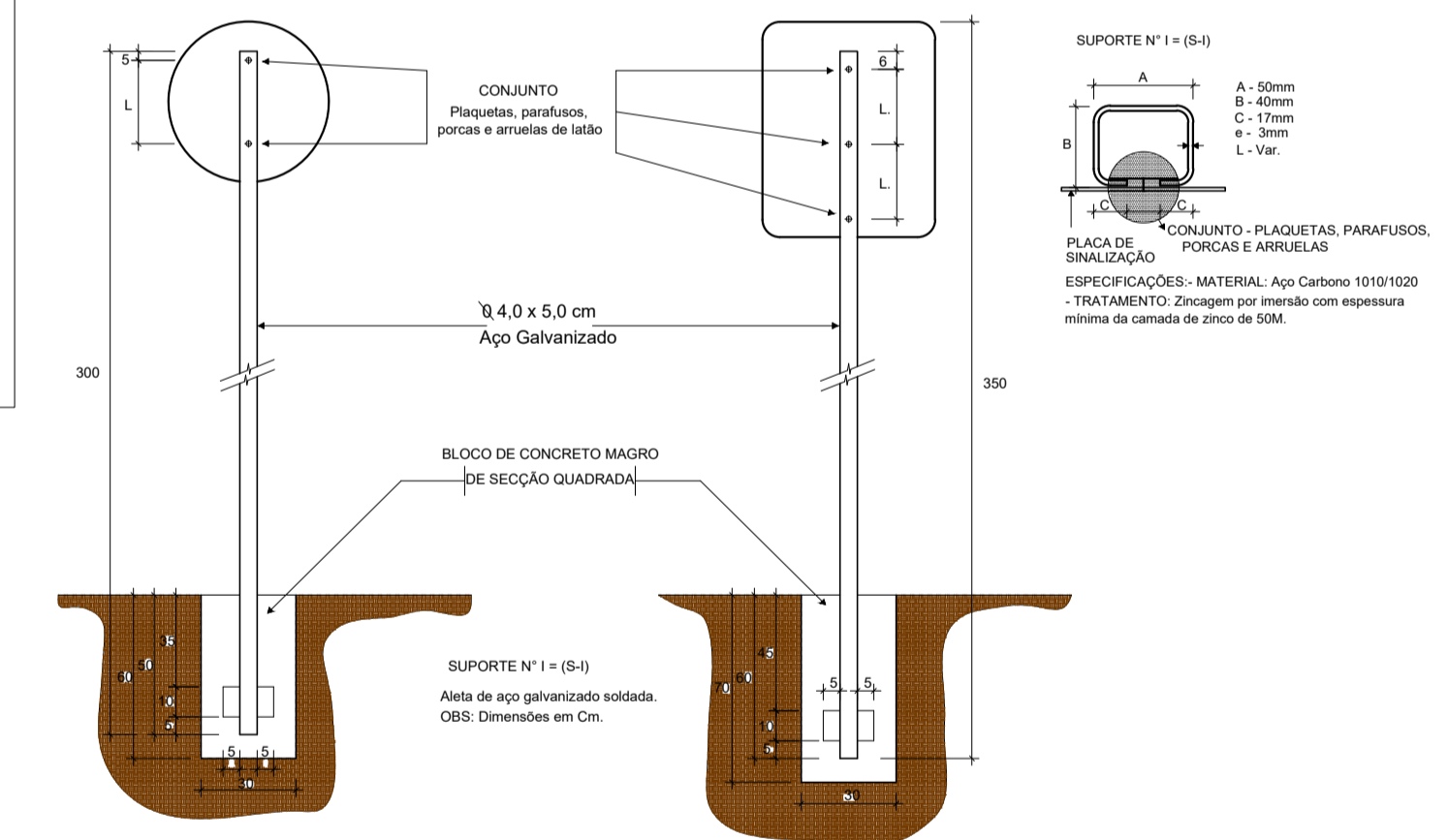
## SEÇÕES DE PASSEIO

ESCALA 1/50

Forma	Cor
	Fundo Branco
	Simbolo Preto
	Tarja Vermelha
	Orla Vermelha
	letra Preto

Via	Diâmetro (m)	Tarja (m)	Orla (m)
Urbana	0,50	0,050	0,050



## DETALHES DE PLACAS

ESCALA 1/50


## QUADRO DE ÁREAS ACESSOS

ÁREA	ÁREA (m²)
ÁREA 1	6,00 m²
ÁREA 2	8,00 m²
ÁREA 3	7,00 m²
ÁREA 4	6,00 m²
ÁREA 5	9,00 m²
ÁREA 6	17,00 m²
ÁREA 7	16,00 m²
ÁREA 8	12,00 m²
ÁREA 9	12,00 m²
ÁREA 10	20,00 m²
ÁREA 11	22,00 m²

## PAVIMENTAÇÃO URBANA

MUNICÍPIO ANTÔNIO CARLOS - SC

OBRA RUA ANTÔNIO WEBER - ETAPA 3	CONTEÚDO PAVIMENTAÇÃO EM CONCRETO ASFÁLTICO SINALIZAÇÃO VERTICAL E HORIZONTAL PASSEIOS
PROJETO CRISTIANE FREITAS Engª Civil - CREA/SC 109.760-3	EXECUÇÃO
DESENHO Cristiane	ESCALA 1/500
DATA MAI/2019	ÁREA -
PRANCHA 2/3	



ASSOCIAÇÃO DOS MUNICÍPIOS  
DA REGIÃO DA GRANDE FLORIANÓPOLIS  
"GRANFPOLIS"  
ASSESSORIA DE ENGENHARIA E ARQUITETURA