



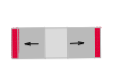
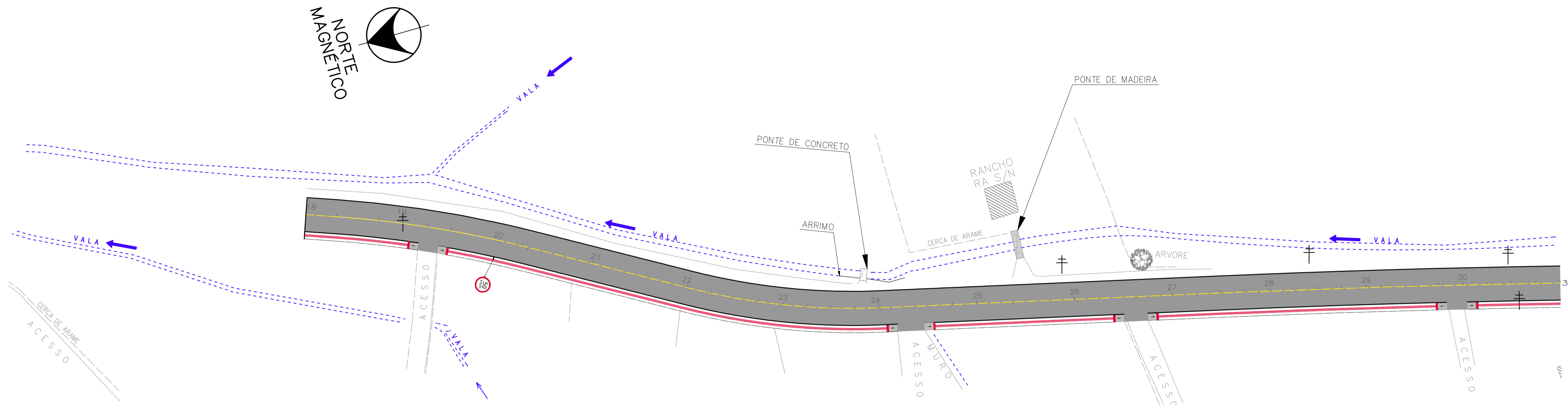


# PROJETO DE PAVIMENTAÇÃO

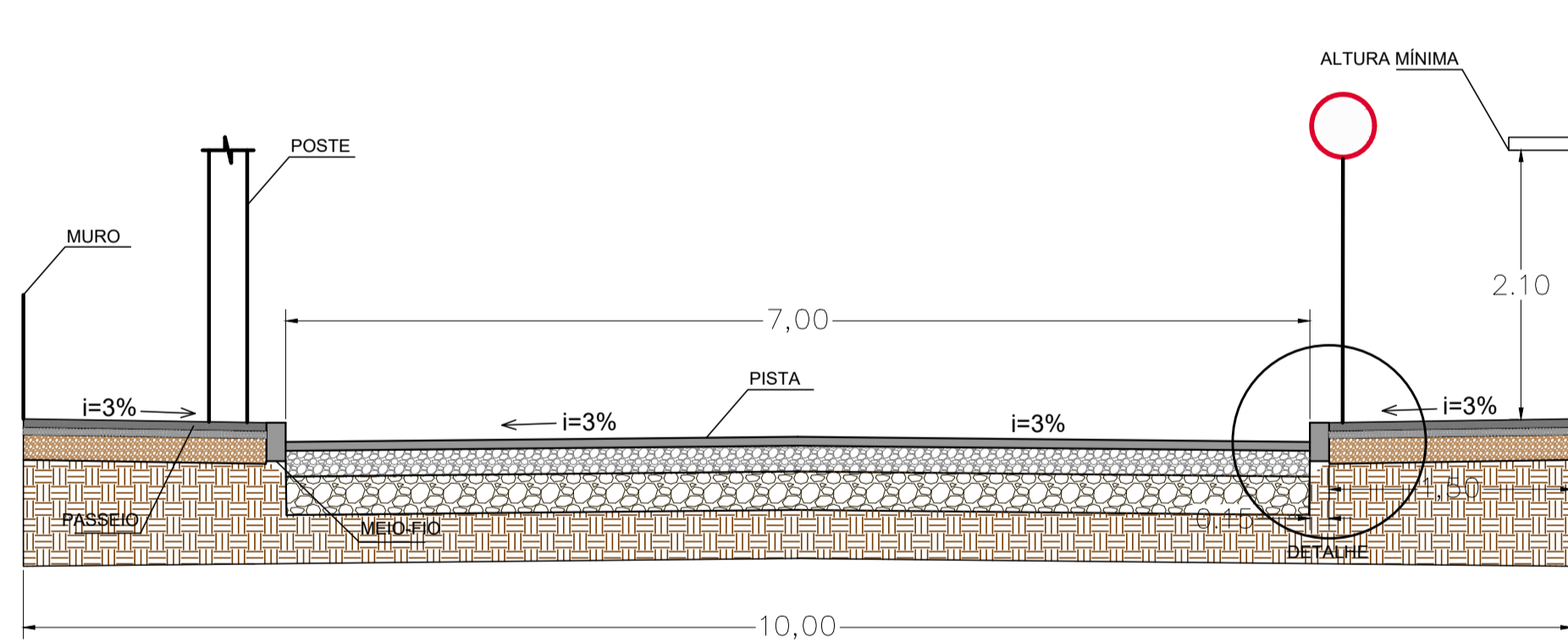
ESCALA 1/500

## LEGENDA

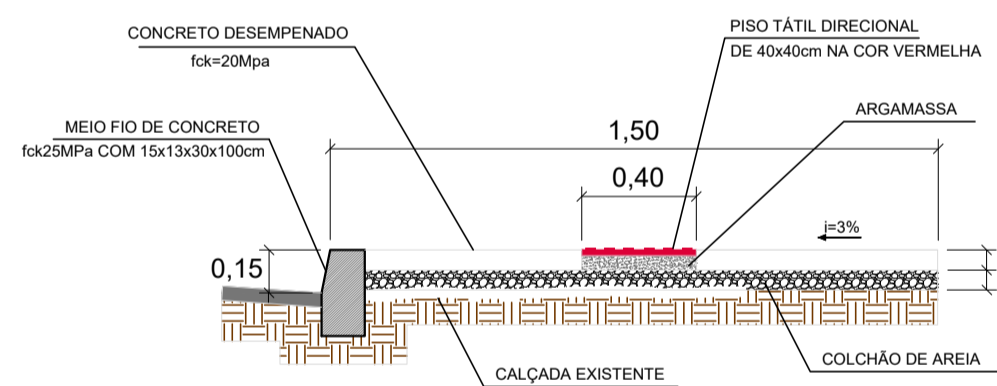
-  PLACA R-19 VELOCIDADE MÁXIMA
-  POSTE EXISTENTE
-  CADASTRO - CONSTRUÇÕES EXISTENTES
-  MEIO-FIO PROJETADO
-  RAMPA ACESSÍVEL



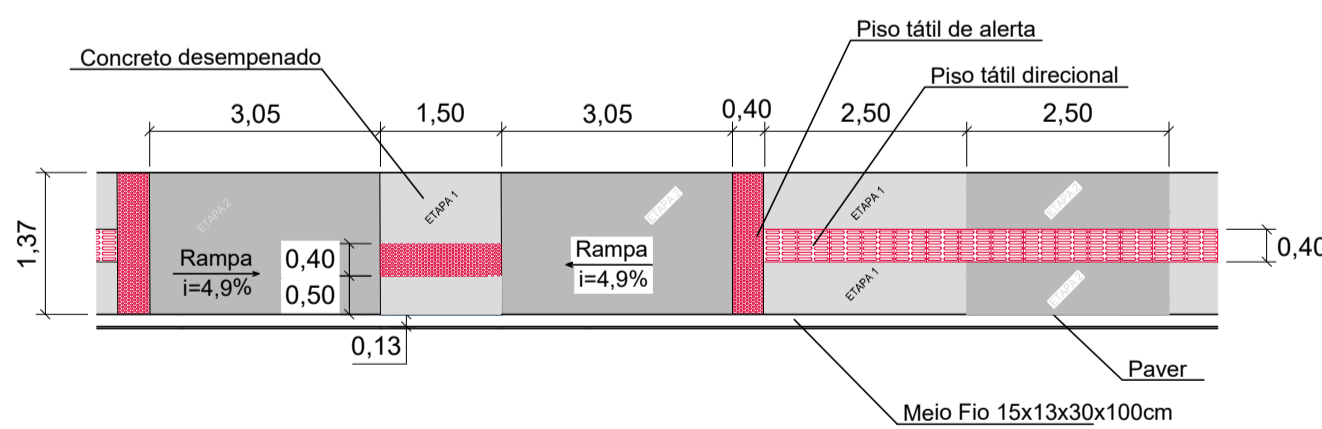
## PLATAFORMA TOTAL



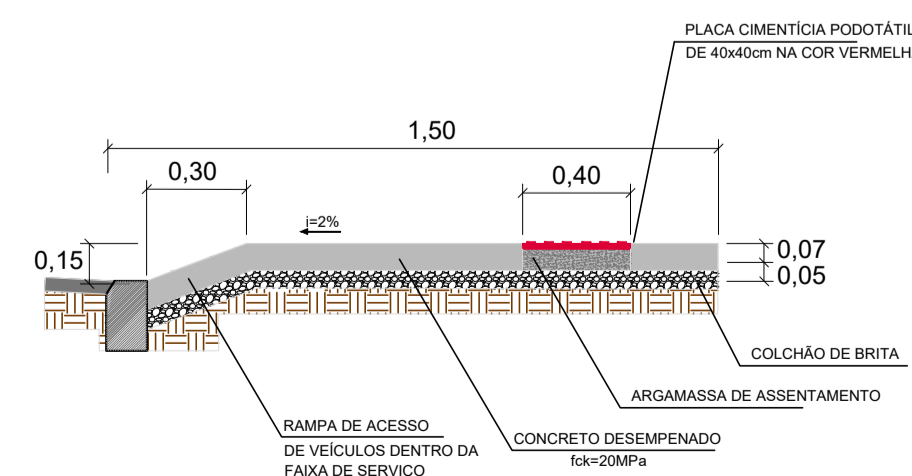
## SEÇÃO DE PASSEIO NORMAL





## DETALHE DE PASSEIOS



## SEÇÃO DE PASSEIO COM ACESSO DE VEÍCULOS

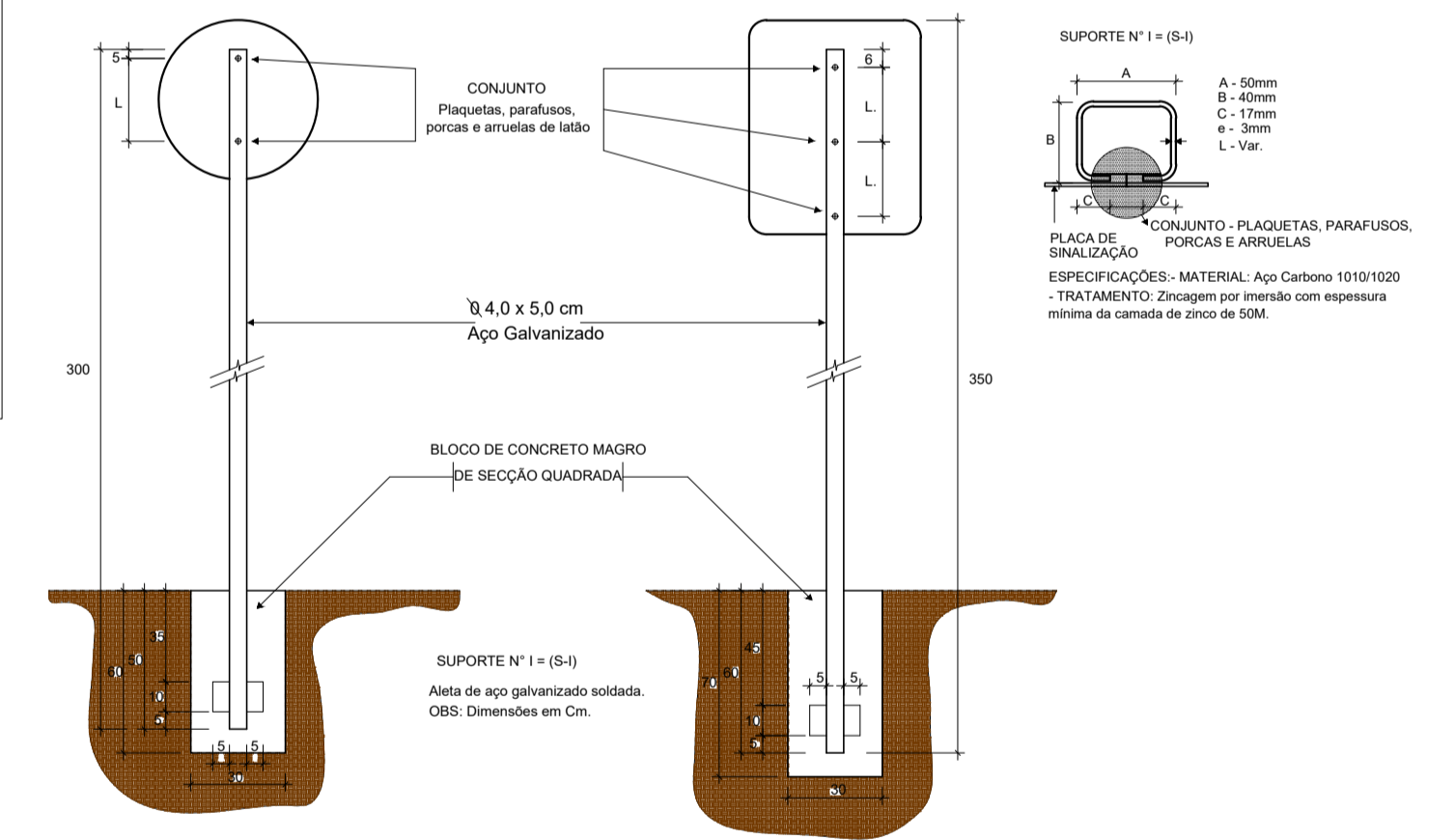


## SEÇÕES DE PASSEIO

Forma	Cor
 Obrigação/restrrição	Fundo Branco
 Proibição	Simbolo Preto
	Tarja Vermelha
	Orla Vermelha
	letra Preto

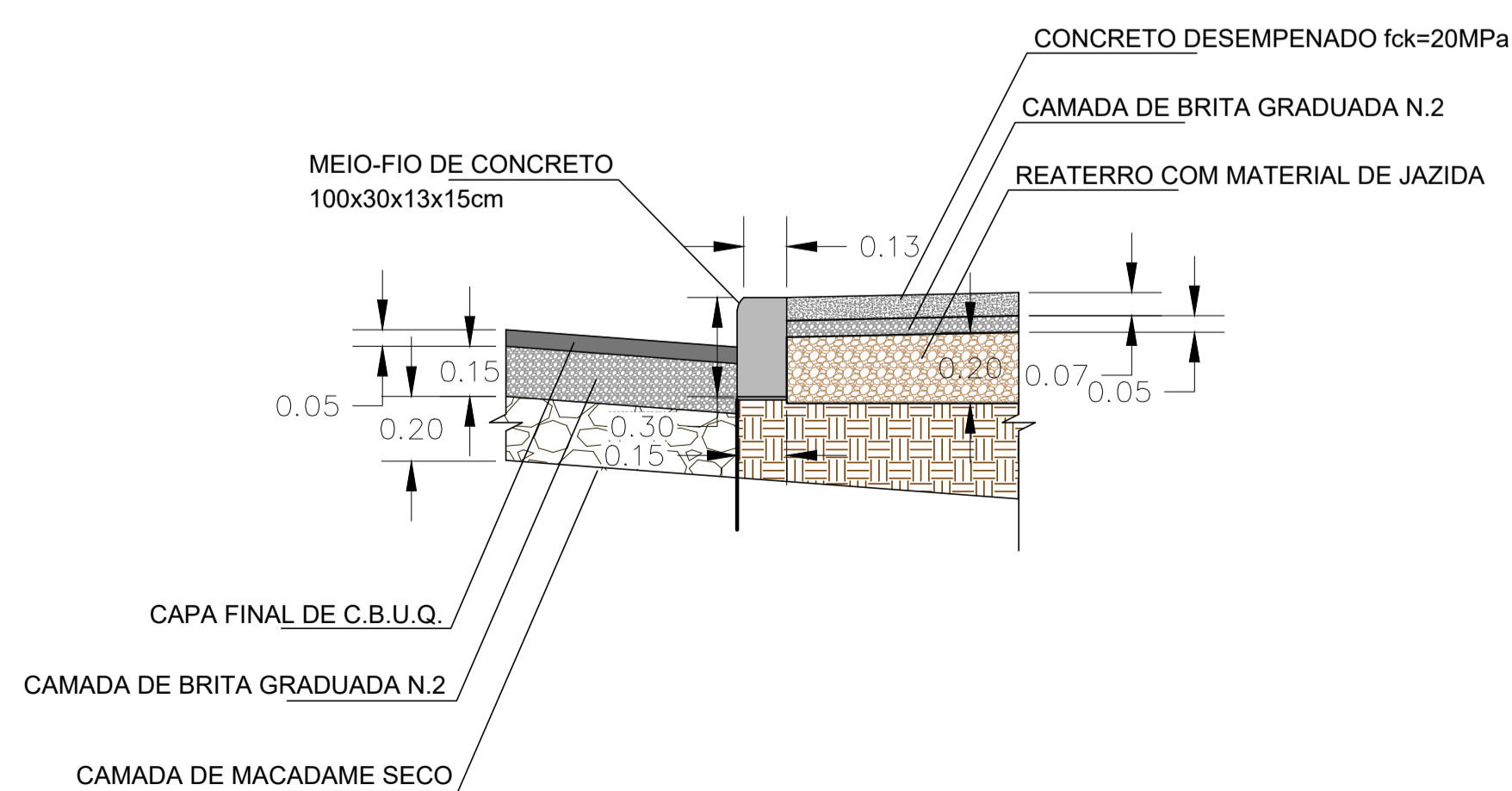
  

Via	Diâmetro (m)	Tarja (m)	Orla (m)
Urbana	0,50	0,050	0,050



## DETALHES DE PLACAS

## SEÇÃO TIPO



ESCALA 1/50

## QUADRO DE ÁREAS ACESSOS

ÁREA	Área (m²)
ÁREA 1	6,00 m²
ÁREA 2	8,00 m²
ÁREA 3	7,00 m²
ÁREA 4	6,00 m²
ÁREA 5	9,00 m²
ÁREA 6	17,00 m²
ÁREA 7	16,00 m²
ÁREA 8	12,00 m²
ÁREA 9	12,00 m²
ÁREA 10	20,00 m²
ÁREA 11	22,00 m²

## PAVIMENTAÇÃO URBANA

MUNICÍPIO ANTÔNIO CARLOS - SC

OBRA RUA ANTÔNIO WEBER - ETAPA 3	CONTEÚDO PAVIMENTAÇÃO EM CONCRETO ASFÁLTICO SINALIZAÇÃO VERTICAL E HORIZONTAL PASSEIOS
PROJETO CRISTIANE FREITAS Engª Civil - CREA/SC 109.760-3	EXECUÇÃO
DESENHO Cristiane	ESCALA 1/500
DATA MAI/2019	ÁREA -
PRANCHA 1/3	

ASSOCIAÇÃO DOS MUNICÍPIOS DA REGIÃO DA GRANDE FLORIANÓPOLIS "GRANFPOLIS" ASSESSORIA DE ENGENHARIA E ARQUITETURA