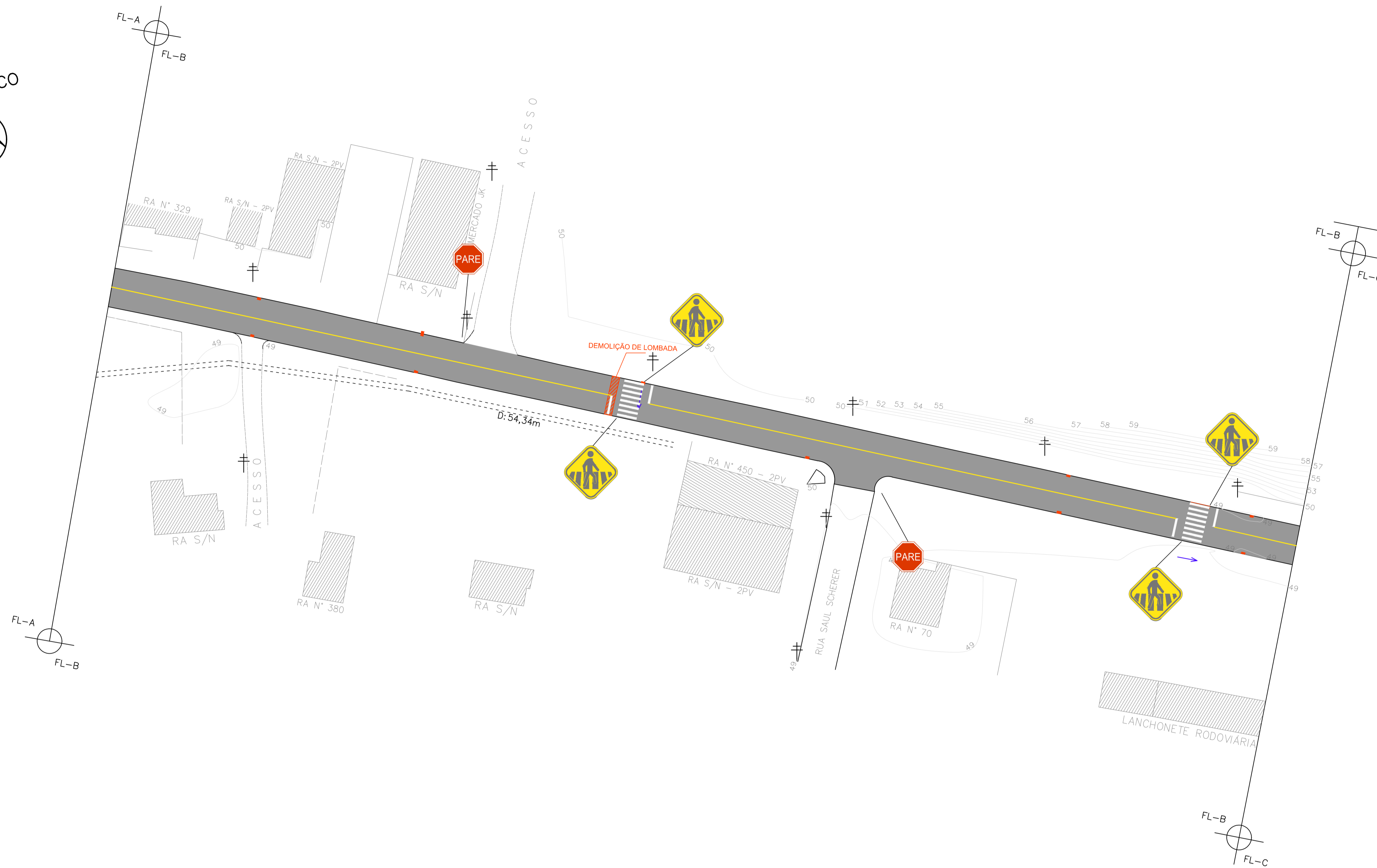


# PROJETO DE PAVIMENTAÇÃO

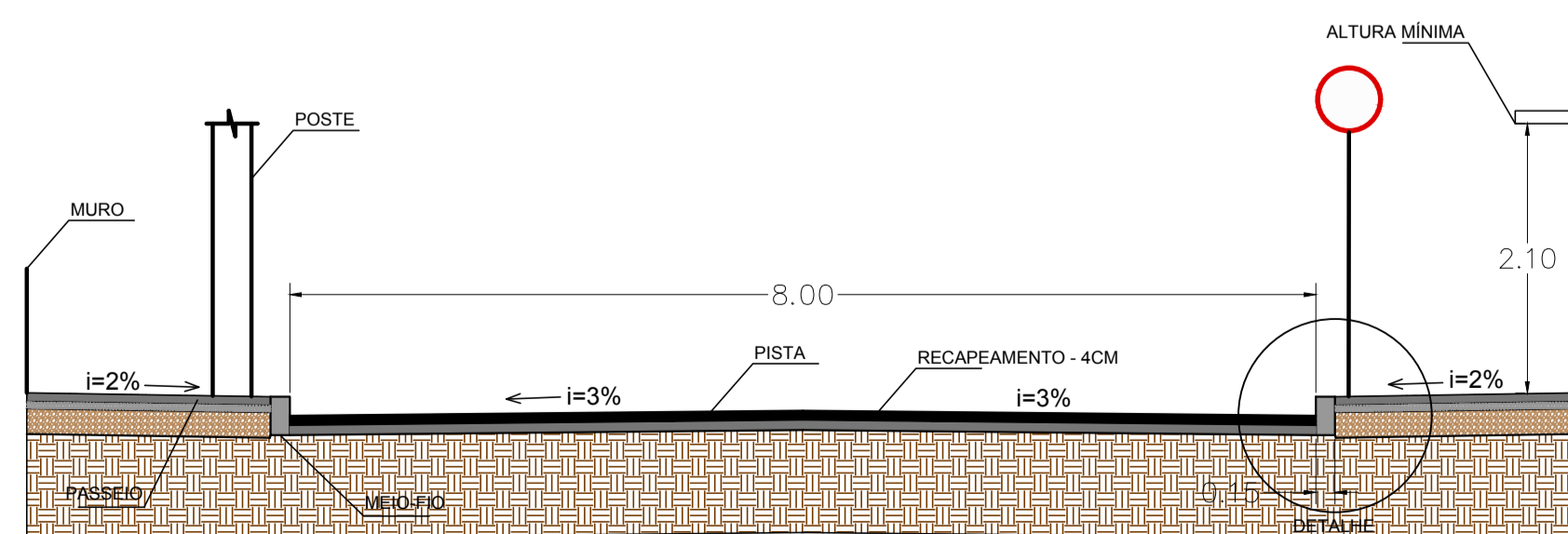
ESCALA 1/500

LEGENDA	
	PLACA R1 - PARE OBRATORIA
	PLACA R23 - TRAVESSIA SINALIZADA DE PEDESTRES
	TRAVESSIA DE PEDESTRES
	POSTE EXISTENTE
	CADASTRO - CONSTRUÇÕES EXISTENTES
	RETRADA E COLOCAÇÃO DE GRELHA DE FOSFO
	DEMOLIÇÃO DE LOMBADA

\* QUANDO INDICADO EM PLANTA - GRELHA NOVA

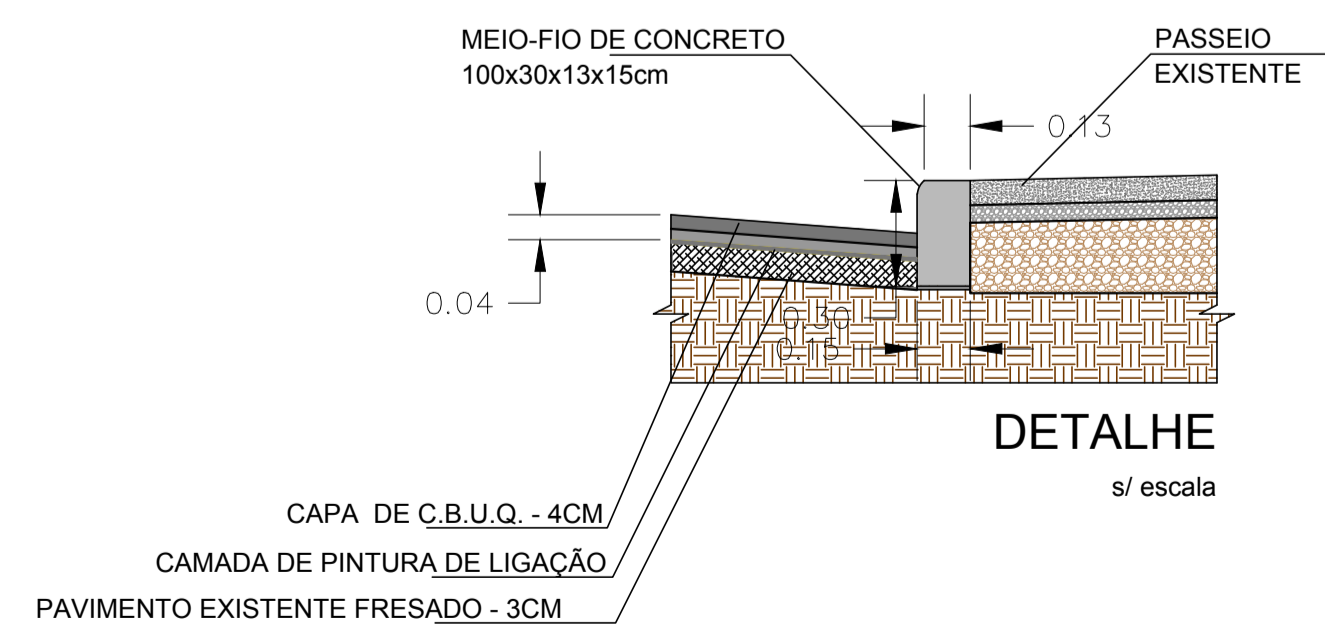


## PLATAFORMA TOTAL



## SEÇÃO TIPO

ESCALA 1/50




## PAVIMENTAÇÃO URBANA

MUNICÍPIO  
**ANTÔNIO CARLOS- SC**

OBRA	CONTEÚDO
RECAPEAMENTO DA AVENIDA JOÃO ANTÔNIO BESEN E RUA LÚCIA PAULI	PROJETO DE RECAPEAMENTO E SINALIZAÇÃO VIÁRIA
PROJETO	APROVAÇÃO DA PREFEITURA
VINÍCIUS FELLER Engenheiro Civil CREA/SC 147.982-3	

REVISÃO	DATA	PRANCHA
2ª VERSÃO	JULHO/19	2/4



ASSOCIAÇÃO DOS MUNICÍPIOS  
DA REGIÃO DA GRANDE FLORIANÓPOLIS  
"GRANFPOLIS"  
ASSESSORIA DE ENGENHARIA E ARQUITETURA