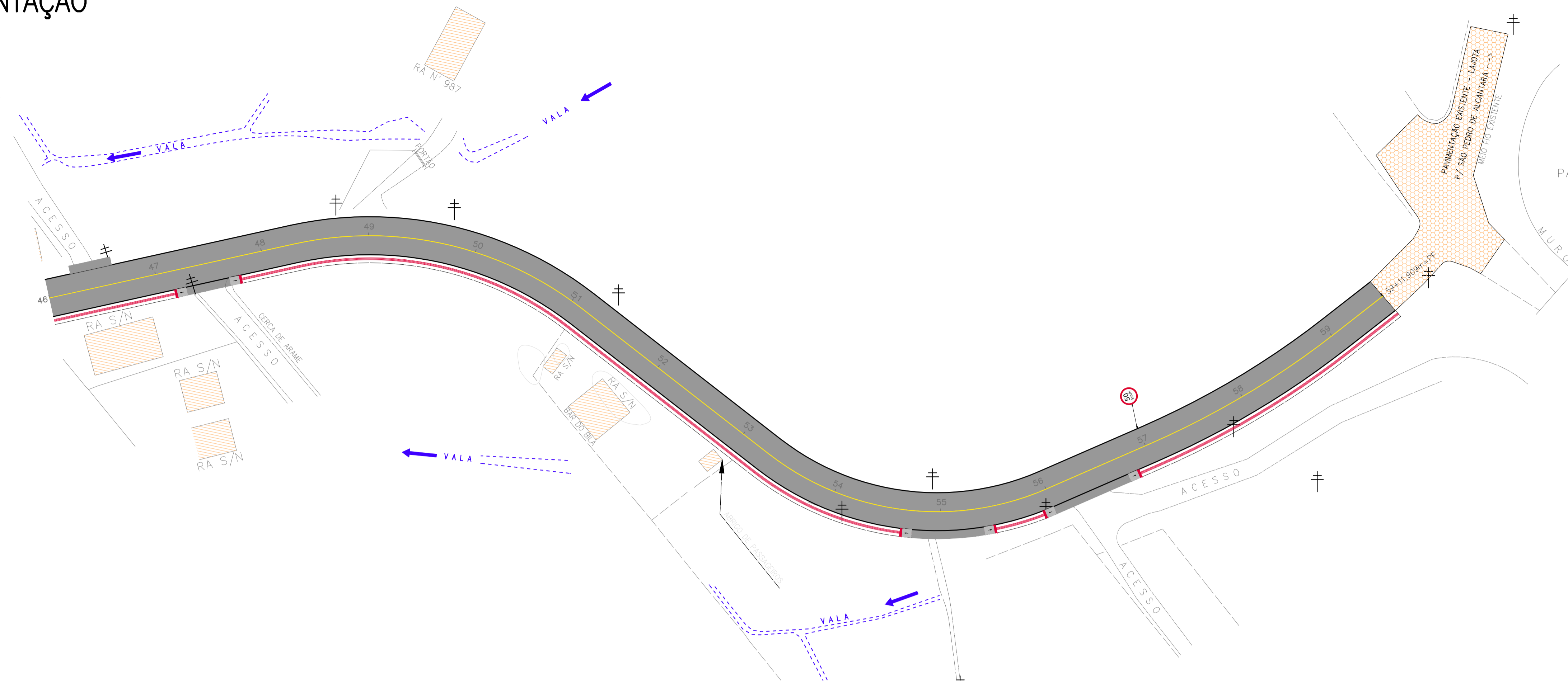


# PROJETO DE PAVIMENTAÇÃO

ESCALA 1/500



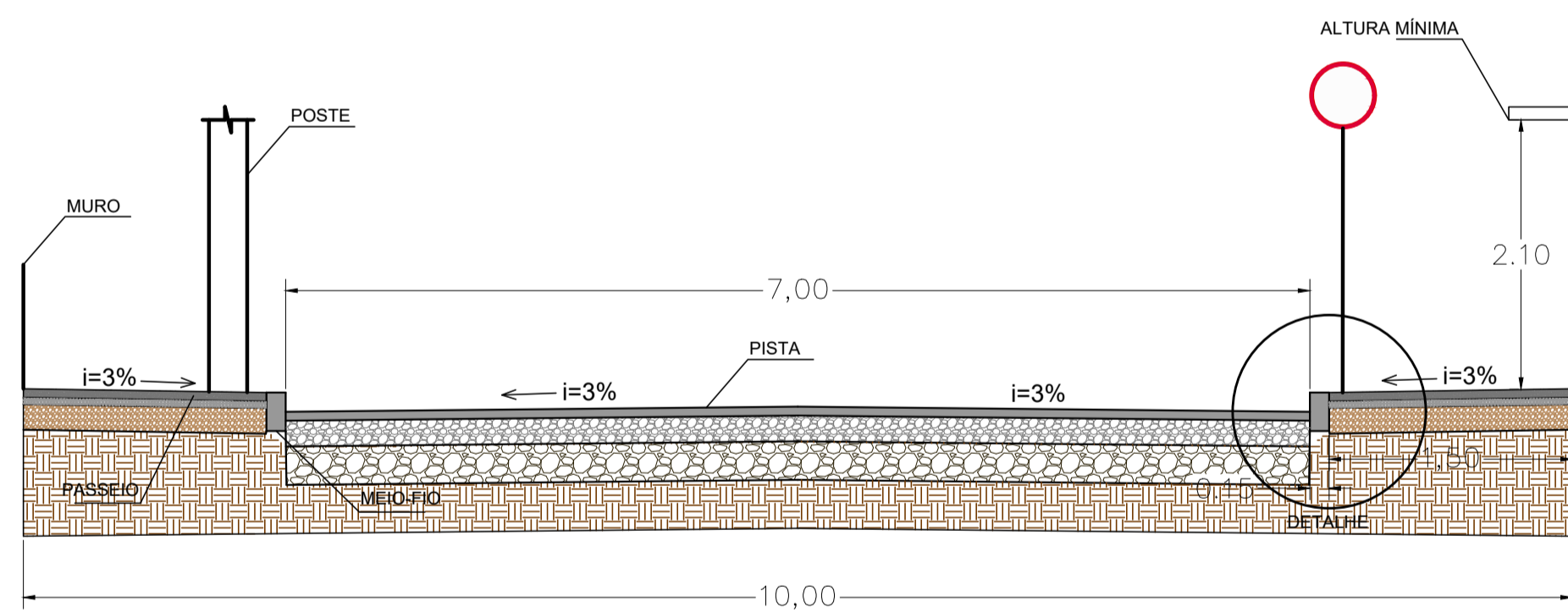
VER FOLHA 1



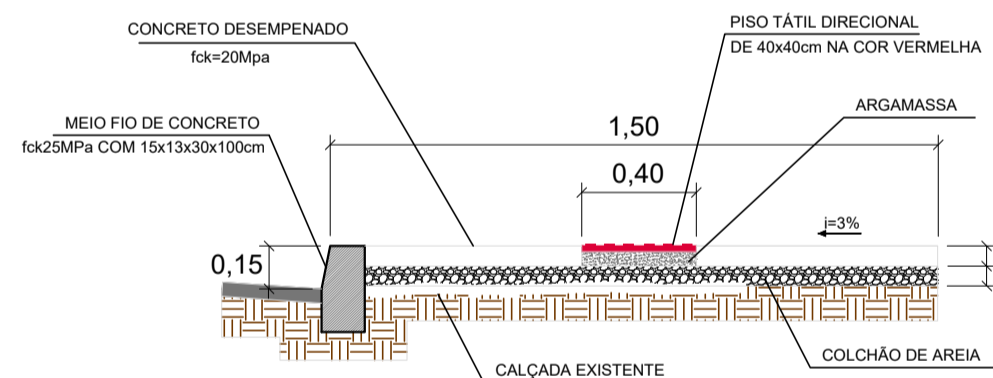
### LEGENDA

- PLACA R-19 VELOCIDADE MÁXIMA
- POSTE EXISTENTE
- CADASTRO - CONSTRUÇÕES EXISTENTES
- MEIO-FIO PROJETADO
- RAMPAS ACESSÍVEL

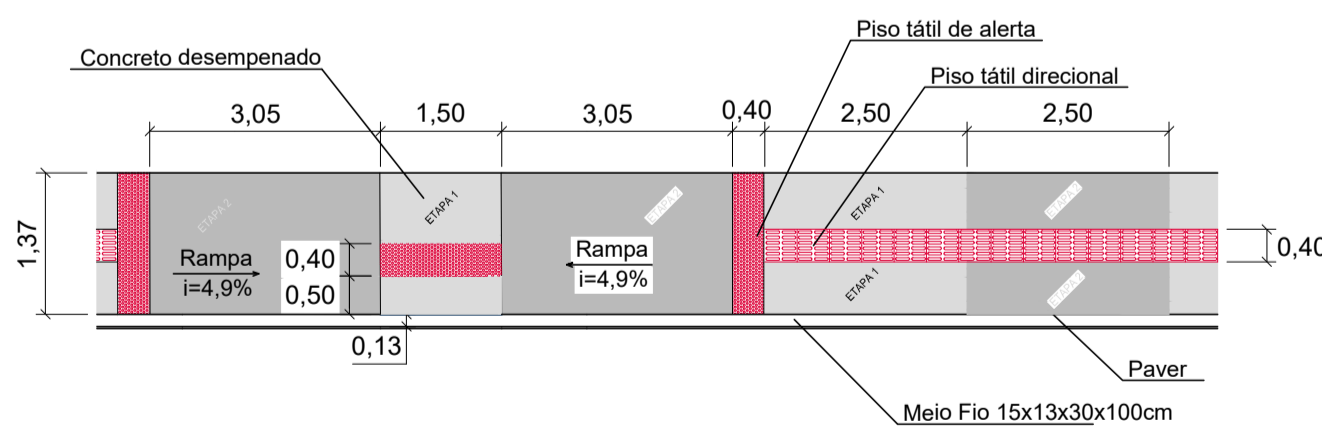
## PLATAFORMA TOTAL



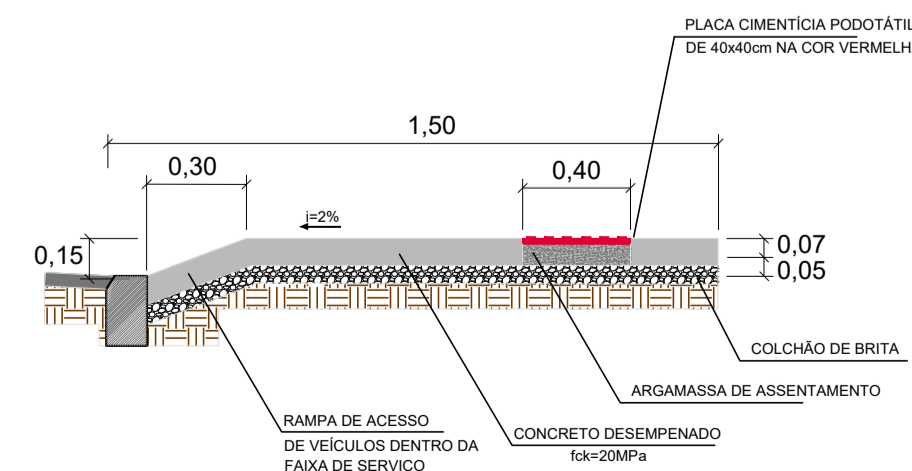
## SEÇÃO DE PASSEIO NORMAL



## DETALHE DE PASSEIOS



## SEÇÃO DE PASSEIO COM ACESSO DE VEÍCULOS

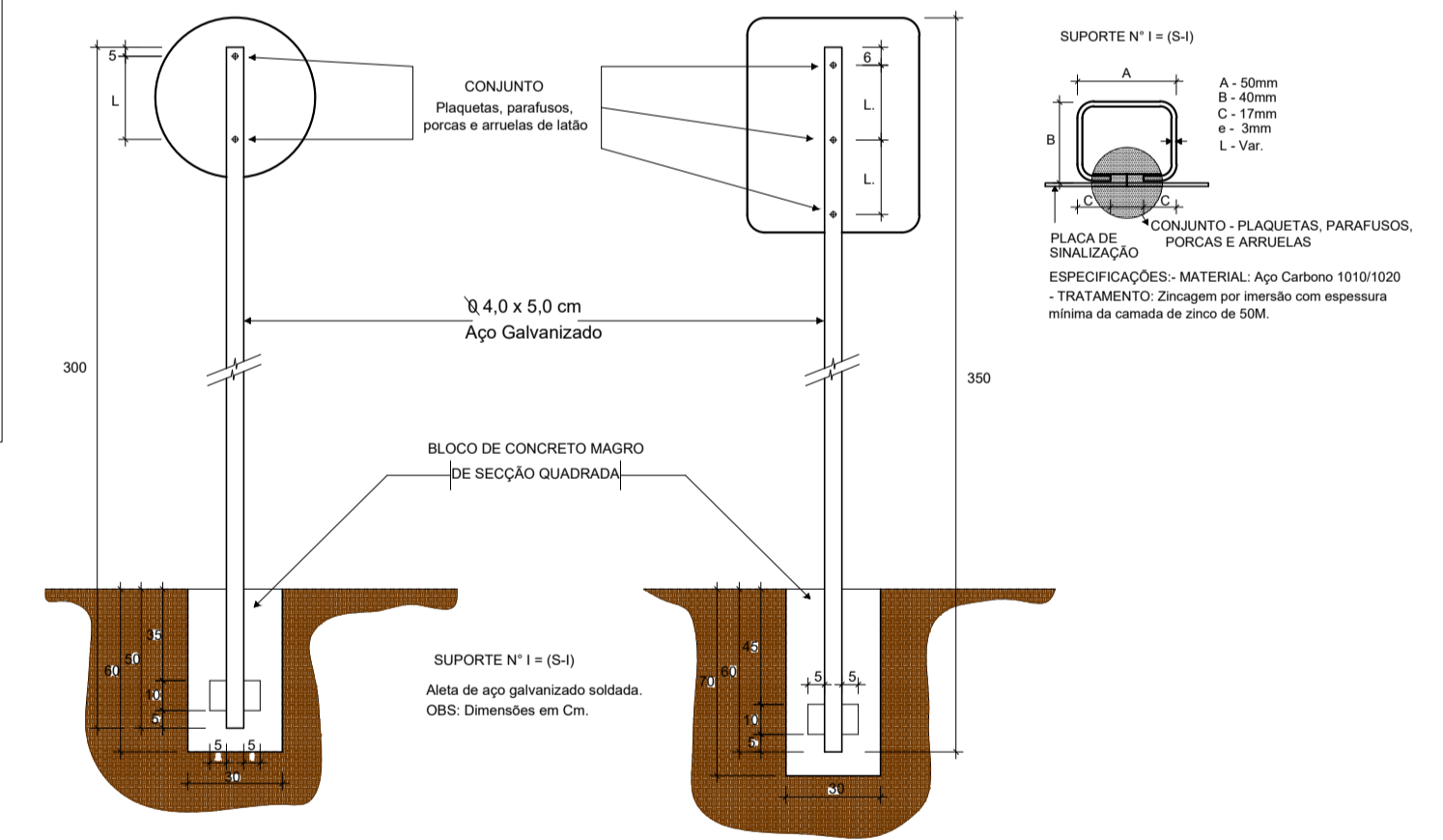


## SEÇÕES DE PASSEIO

Forma	Cor	
	Fundo	Branco
	Simbolo	Preto
	Tarja	Vermelha
	Orla	Vermelha
	letra	Preta

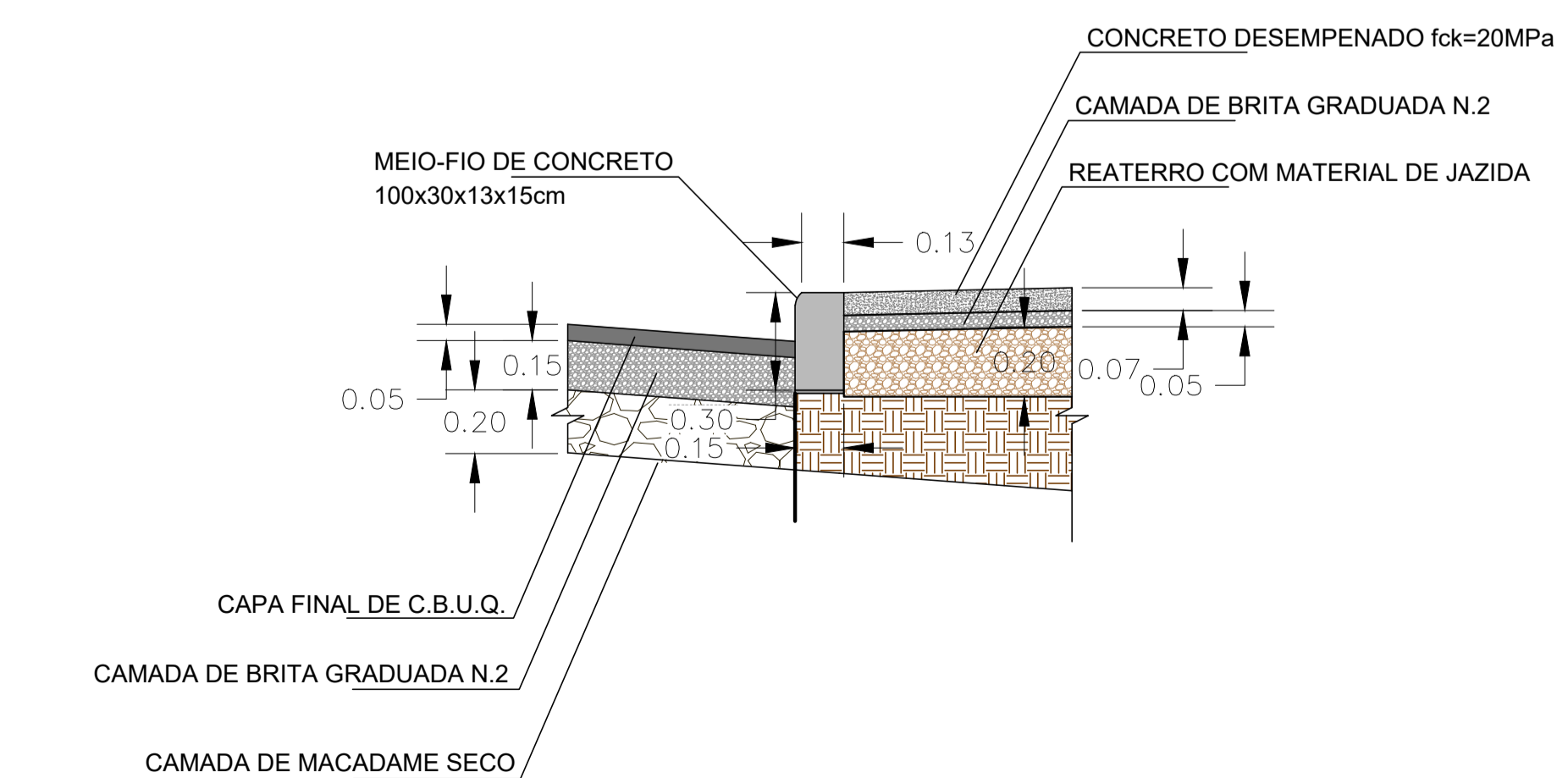
Via	Diâmetro (m)	Tarja (m)	Orla (m)
Urbana	0,50	0,050	0,050



## DETALHES DE PLACAS

## SEÇÃO TIPO

ESCALA 1/50




### QUADRO DE ÁREAS ACESSOS

AREA 1	6,00	m <sup>2</sup>
AREA 2	8,00	m <sup>2</sup>
AREA 3	7,00	m <sup>2</sup>
AREA 4	6,00	m <sup>2</sup>
AREA 5	9,00	m <sup>2</sup>
AREA 6	17,00	m <sup>2</sup>
AREA 7	16,00	m <sup>2</sup>
AREA 8	12,00	m <sup>2</sup>
AREA 9	12,00	m <sup>2</sup>
AREA 10	20,00	m <sup>2</sup>
AREA 11	22,00	m <sup>2</sup>

## PAVIMENTAÇÃO URBANA

MUNICÍPIO ANTÔNIO CARLOS - SC

OBRA	RUA ANTÔNIO WEBER - ETAPA 3	CONTEÚDO	PAVIMENTAÇÃO EM CONCRETO ASFÁLTICO SINALIZAÇÃO VERTICAL E HORIZONTAL PASSEIOS
PROJETO	CRISTIANE FREITAS Eng <sup>o</sup> Civil - CREA/SC 109.760-3	EXECUÇÃO	
DESENHO	Cristiane	ESCALA	1/500
DATA	MAI/2019	ÁREA	-
PRANCHA	3/3		



ASSOCIAÇÃO DOS MUNICÍPIOS DA REGIÃO DA GRANDE FLORIANÓPOLIS "GRANFPOLIS" ASSESSORIA DE ENGENHARIA E ARQUITETURA